




















nome	comune	descrizione	info	foto
<b>Via Francigena a nord di Roma</b>				
Castello di Proceno	Proceno	Dimora d'epoca situato a pochi chilometri dalle Terme di Fonteverde di San Casciano dei Bagni. Il Castello di Proceno si trova in un borgo medievale, in posizione dominante sulla Via Cassia. È collegato ai più importanti centri storici dell'Italia centrale.	C.so R. Margherita, 155 – 01020 Proceno (VT) Tel. +39 0763 710072 Cell. +39 335 373394 castello.proceno@orvienet.it www.castellodiproceno.it	
Palazzo Sforza	Proceno	Il Palazzo fu edificato alla metà del XVI secolo per volere del Cardinale Guido Ascanio Sforza, il cui stemma compare sul portone del palazzo. Al suo interno sono visibili le volte affrescate, gli affreschi e il soffitto a cassettoni del piano nobile dell'edificio.	Corso Regina Margherita, 2, 01020 Proceno VT www.castellodiproceno.it	
Ponte Gregoriano	Acquapendente	Ponte sul fiume Paglia (247 m), con 5 archi, eretto da Gregorio XIII nel 1578 su progetto dell'architetto Fontana.	Via Cassia, 01021 Acquapendente VT	
Castello di Torre Alfina	Acquapendente	Si erge nel cuore del borgo omonimo, nella parte più settentrionale del Lazio, a circa 13 km da Acquapendente. L'origine del castello di Torre Alfina affonda nell'alto medioevo ed è strettamente legata alla storia del borgo. Dove sorge il castello, sorgeva precedentemente una struttura difensiva.	Via Monaldeschi della Cervara 1, 01021 Torre Alfina, Acquapendente 0763 319868   0763 716106 info@castellotorrealfina.it www.castellotorrealfina.com	





nome	comune	descrizione	info	foto
Basilica del Santo Sepolcro e Cripta	Acquapendente	La chiesa risale al XII secolo ed originariamente era in stile romanico ed appartenente all'ordine benedettino. L'aspetto attuale della chiesa è frutto di numerosi interventi. Sulla facciata è riprodotto il busto del papa Innocenzo X Pamphili.	Piazza del Duomo, 01021, Acquapendente Italia	
Bosco Monumentale del Sasseto	Acquapendente	Una foresta vetusta dove convivono il faggio, l'olmo, l'acero di monte, il leccio e l'albero della manna, insieme ad altre 30 specie di alberi, in uno scrigno di biodiversità di flora e fauna. Percorrendo i sentieri, ci si può inoltrare in una natura rigogliosa.	Via al Piazzale S. Angelo, 19, 01021 Acquapendente VT 388 856 8841	
Lago di Bolsena	Bolsena	Posto nella parte settentrionale della provincia di Viterbo. È il lago di origine vulcanica più grande d'Europa. Formatosi oltre 300 000 anni fa in seguito al collasso calderico di alcuni vulcani del complesso dei monti Volsini è lambito per una parte considerevole dalla strada consolare Cassia.		
Basilica di Santa Cristina	Bolsena	Basilica cattolica nota per essere il luogo dove avvenne il miracolo eucaristico del 1263, raffigurato nell'affresco Messa a Bolsena di Raffaello nel Palazzo Vaticano. È anche luogo di sepoltura della martire e santa Cristina di Bolsena	Via Giuseppe Mazzini, 1A, 01023 Bolsena VT 0761 799067 <a href="https://www.basilicasantacristina.it">https://www.basilicasantacristina.it</a>	





nome	comune	descrizione	info	foto
Via Cassia	Bolsena	La via Cassia fu un'importante via consolare romana che congiungeva Roma a Florentia (Firenze) poi prolungata sino alla via Aurelia passando per Lucca e Pistoia. Era l'unica delle strade che partono da Roma il cui chilometraggio non iniziava dal Campidoglio ma da Ponte Milvio.		
Via Cassia	Montefiascone	La via Cassia fu un'importante via consolare romana che congiungeva Roma a Florentia (Firenze) poi prolungata sino alla via Aurelia passando per Lucca e Pistoia. Era l'unica delle strade che partono da Roma il cui chilometraggio non iniziava dal Campidoglio ma da Ponte Milvio.		
Il Duomo (Chiesa di Santa Margherita)	Montefiascone	La cattedrale è intitolata alla patrona di Montefiascone, è una delle chiese più importanti della provincia. La sua cupola, dai 27 metri di diametro è una delle più grandi d'Italia. Venne costruita quando il papa Urbano V istituì la diocesi di Montefiascone.	Piazzale Santa Margherita, 01027 Montefiascone VT 761.826.050	
S. Flaviano	Montefiascone	È una chiesa di origini medievali, è dedicata a san Flaviano, martire della Chiesa cattolica, giunto a Montefiascone. Esempio architettonico principalmente di stampo romanico-gotico, costruita a partire dall'XI secolo, ha subito modifiche e ristrutturazioni successive nel XIII secolo e nel XV.	Via San Flaviano, 01027 Montefiascone VT 826198 0761	




nome	comune	descrizione	info	foto
Rocca dei Papi	Montefiascone	Antica fortezza eretta da Innocenzo III alla fine del XII secolo. sorge 633 metri sul livello del mare a difesa del borgo di Montefiascone. Dal XIII secolo in poi tutti i papi, fino a Paolo III, si occuparono in vario modo della Rocca realizzandovi ampliamenti e fortificazioni	Piazza Urbano V, 01027 Montefiascone VT 351 244 0558	
Vino Est! Est! Est!	Montefiascone	Vino bianco laziale, prodotto nella provincia di Viterbo. Il nome deriva da una leggenda legata alla qualità del vino, infatti, il coppiere del vescovo aveva il compito di scrivere "est" in caso di buon vino. Giunto a Montefiascone trovo il vino così buono da scrivere la parola tre volte.		
Fonte Castagno	Montefiascone	Nel tratto di Montefiascone, ove i Romani, nel ridefinire il percorso della strada, preferirono la comodità del terreno ai piedi del ripido colle ai vecchi tracciati etruschi che salivano sulla vetta. Non a caso, la consolare toccava due importanti sorgenti d'acqua, elemento di costante importanza per i viaggiatori: la fonte del Castagno e quella di San Flaviano.		
Chiesa di Santa Maria della Salute	Viterbo	Chiesa del 1318 costruita per volontà del committente Mastro Fardo di Ugolino. La facciata della chiesa è impreziosita da uno splendido portale in marmo, di scuola senese, eseguito nel 1337 su disegno dell'architetto Lorenzo Maitani. L'interno oggi si presenta poco luminoso e completamente spoglio.	Via della Pescheria, 01100 Viterbo VT 339 271 6872	







nome	comune	descrizione	info	foto
Santuario di Santa Rosa	Viterbo	<p>La chiesa venne intitolata a Santa Rosa da Viterbo nel XIV secolo. All'interno l'opera di maggior è la Madonna in trono con Bambino tra santa Rosa e santa Caterina d'Alessandria. Il corpo di santa Rosa è racchiuso in un'urna.</p> <p>Attualmente il monastero è custodito dalle Suore Francescane Alcantarine.</p>	<p>Via Santa Rosa, 33, 01100 Viterbo VT 0761 342887 monasterosantarosa1@gmail.com <a href="https://santuariosantarosa.wordpress.com">https://santuariosantarosa.wordpress.com</a></p>	
Museo Nazionale Etrusco	Viterbo	<p>Museo archeologico della città di Viterbo ed è dedicato principalmente all'archeologia etrusca. La Rocca Albornoz, sede del Museo archeologico nazionale, è appoggiata a una parte del percorso delle mura della città e domina la piazza sottostante.</p>	<p>Piazza della Rocca, 21b, 01100 Viterbo VT +39 0761 325929</p>	
Ferento	Viterbo	<p>Città etrusca del IV secolo a.C. Cinta da mura a blocchi, ha un impianto regolare. L'asse principale è costituito dal tratto urbano della Via Ferentiensis Intorno si estendono le necropoli antiche, dall'età ellenistica all'età imperiale, dove sono state messe in luce numerose tombe a camera a pianta irregolare</p>	<p>S.P. Teverina Km. 8.000 - 01100 Viterbo (VT) 3287750233 archeotuscia@gmail.com</p>	
Via Cassia (Case Paoletti)	Viterbo	<p>La via Cassia fu un'importante via consolare romana che congiungeva Roma a Florentia (Firenze) poi prolungata sino alla via Aurelia passando per Lucca e Pistoia. Era l'unica delle strade che partono da Roma il cui chilometraggio non iniziava dal Campidoglio ma da Ponte Milvio.</p>		





nome	comune	descrizione	info	foto
Terme Romane del Bacucco (rovine)	Viterbo	Rovine di antiche terme romane. Il Bagno romano del Bacucco disponeva di varie sorgenti ipertermali; la presenza numerosa di tubi prismatici attorno alle grandi nicchie fa supporre che l'importante rudere era destinato ad un laconicum o sudatio con varie celle calidarie.	Terme Romane del Bacucco Rovine, 01100 SP7 VT	
Centro storico Medievale	Viterbo	Centro storico di epoca medievale, rappresentato dal quartiere di San Pellegrino, un esempio di urbanistica duecentesca, splendidamente conservato. Le "case a ponte" sono la caratteristica tipica del luogo, abitazioni tipiche che uniscono due edifici, separati dalla strada, creando bassi passaggi coperti.	Via S. Pellegrino, 01100 Viterbo VT	
Chiesa di Santa Maria in Gradi	Viterbo	L'imponente Chiesa di Santa Maria in Gradi è stata fondata nella seconda metà del Duecento. Ricostruita alla metà del Settecento, ha subito evidenti danneggiamenti nel tempo. Dal 1996 è stata in parte recuperata grazie ai restauri condotti dalla Soprintendenza competente	S. Maria in Gradi, Via Santa Maria in Gradi, 01100 Viterbo VT	
Ponte Camillario	Viterbo	Anticamente da queste parti si trovava un primo insediamento abitato, Surrina, che nel corso dei secoli avrebbe dato origine a Viterbo. Il ponte fu costruito dai Romani nel primo secolo dopo Cristo, per permettere alla via Cassia di attraversare il fosso Urcionio. La tradizione vuole che proprio qui siano stati martirizzati, nell'anno 306, i Santi protettori di Viterbo Valentino e Ilario.	Str. Bagni, 01100 Viterbo VT	





nome	comune	descrizione	info	foto
Ponte del Diavolo	Viterbo	Meravigliosa costruzione etrusca del III sec. a.C., rinforzata in seguito dai romani, che permetteva di scavalcare il fiume Fiora e di sorreggere un acquedotto	01014 Canino VT	
Castello dell'Abbadia a Canino	Viterbo	Il castello era originariamente un'abbazia benedettina. Fu eretto a riparo di un suggestivo ponte etrusco-romano, detto del diavolo. Il castello ospita dal 1975 il Museo nazionale archeologico di Vulci, dove sono esposti reperti provenienti dagli scavi archeologici di Vulci.	Museo archeologico nazionale di Vulci, 01011 Canino VT	
Ponte S. Nicolao	Viterbo	La via maestra passava questo torrente sul ponte Romano oggi detto di San Nicolao, che fu costruito dall'imperatore Claudio poi restaurato da Vespasiano e si chiamava pons quinquagesimus perché situato al IV miglio da Roma. L'antica Cassia traversava dal Sud al Nord il cosiddetto Piano de' Bagni, celebre fin dall'antichità per le sorgive termali di grande efficacia terapeutica.		
Castel d'Asso	Viterbo	Antica necropoli Etrusca costruita tra il IV ed il II secolo a.C	Via Procoio, 01100 Viterbo VT	





nome	comune	descrizione	info	foto
Via Cassia (Casale Risieri)	Viterbo	Il Campo di Risiere o Risieri è conosciuto nella storia per essere stato il posto ove Federico I Barbarossa, tornando da Roma nel 1168, si fermò qualche tempo e dove posero i loro alloggiamenti i romani nel 1199 per andare all'impresa di Vitorchiano e anche nel 1290 quando andarono contro Viterbo a devastare il territorio. Nel Campo di Risiere ebbe luogo una disfida con la peggio per i Romani. Dopo il ponte di Risiere una via carrabile conduce a sinistra al Castel d'Asso nella valle dell'Arcione.		
Abbazia S. Martino Vescovo	San Martino al Cimino	Abbazia cistercense del IX secolo. Sorge nell'omonima frazione cittadina di San Martino al Cimino e fu realizzata nel XIII secolo su iniziativa dei monaci cistercensi dell'abbazia primigenia di Pontigny. Il suo status odierno è quello di chiesa parrocchiale facente capo alla diocesi di Viterbo.	Piazza dell'Oratorio, 2/A, 01100 San Martino Al Cimino VT 0761 379803	
Masse di S. Sisto	Vetralla	Masse di San Sisto, dette anche Pozze di San Sisto, o Terme di Vetralla, o fonti di Pallino, si trovano a sud della Cassia. La zona termale delle Masse di San Sisto è situata all'estremità meridionale dell'area termale di Viterbo, alle falde dei Monti Cimini, direzione Vetralla, qui sono visibili i resti di una grande sala rettangolare con nicchie e resti murari. I resti archeologici delle Terme del Masso o Massi di S. Sisto o Terme di Sant'Ippolito, sono in località Paliano: questi ruderi ben conservati, insieme a frammenti di tegole, marmi e terrecotte sparsi nei campi circostanti, fanno pensare che il complesso si estendesse in maniera notevole.	Str. Masse di S. Sisto, 01100 Viterbo VT	
Chiesa di S. Maria di Forcassi	Vetralla	Importante stazione di sosta per i pellegrini nel periodo medievale. Sigerico la registrò nel suo diario di viaggio col nome di Furcari. Originaria del X sec. Venne utilizzata con funzione assistenziale, luogo di culto e infine venne ceduta a privati.	01019 Vetralla VT	







nome	comune	descrizione	info	foto
Riserva Naturale del Lago di Vico	Vetralla	Lago di origine vulcanica situato ad un'altitudine di 507 m s.l.m. È circondato dal complesso montuoso dei monti Cimini, con il monte Fogliano (965 m) e il monte Venere (851 m) che ne lambiscono le sponde, ed è parte della Riserva naturale Lago di Vico.		
Madonna di Loreto	Capranica	Chiesa sconsacrata della Madonna di Loreto, sulla via Cassia, nel territorio di Capranica, per la precisione in località Le Capannacce. Inoltre, sulla parete dell'antico casale, davanti alla chiesa divisa dal percorso attuale della Cassia, si vede murato un bassorilievo in tufo del I sec. d.C. appartenente al culto di Mitra: è ben visibile il dio che uccide il toro.	01012 Capranica VT	
Torri d'Orlando	Capranica	Si tratta di due monumenti funerari di epoca romana del I secolo a. C, e di una torre campanaria appartenente ad una chiesa benedettina. La più imponente è formata da un basamento a pianta quadrata, sormontato da un corpo cilindrico, alto complessivamente sedici metri.	01012 Capranica VT	
Duomo San Giovanni Evangelista	Capranica	La chiesa venne edificata nel Duecento ad opera di maestranze del luogo. All'inizio del XIX secolo la struttura medievale versava in pessime condizioni e, così, nel 1805 fu demolita e iniziarono i lavori di costruzione della nuova chiesa.	P.za del Duomo, 1, 01012 Capranica VT	




nome	comune	descrizione	info	foto
Chiesa di Santa Maria Assunta	Sutri	La concattedrale è il principale luogo di culto di Sutri, sito nel borgo antico della città; cattedrale della diocesi di Sutri fino al 1986 è attualmente una concattedrale della diocesi di Civita Castellana. L'edificio attuale risale al XII secolo e fu consacrato da papa Innocenzo III nel 1207	Piazza Del Duomo, 1, 01015 Sutri VT 0761 608656	
Anfiteatro	Sutri	Monumento archeologico romano, risale ad un periodo compreso tra la fine del II secolo ed il I secolo. Similmente all'Anfiteatro Flavio di Roma mostrava un coronamento finale con diverse strutture decorative oggi parzialmente conservate.	via Cassia, SP82, 01015 Sutri VT 0761 609393	
S. Fortunata	Sutri	Antica chiesa rupestre di Sutri, oggi abbandonata. È una delle più antiche chiese sutrine. Intorno all'anno 1000 sorge il complesso rupestre di Santa Fortunata come insediamento religioso. La chiesa oggi fa parte del Parco urbano dell'antichissima Città di Sutri, istituito nel 1988	via dei creti, 01015 Sutri VT	
S. Giovenale	Sutri	La chiesa Santuario di San Giovenale, di cui oggi rimangono solo pochi resti, è situata al Km 49 della Via Cassia, a circa un km dall'abitato di Sutri. La storia della sua fondazione è avvolta nel mistero, ma si crede possa trattarsi di una nuova dedicazione di una preesistente piccola basilica dedicata a San Felice intorno al 900 d.C. Si individuano nella planimetria almeno due fasi costruttive: l'edificio a navata unica era per metà scavato nella parete tufacea della collina e per l'altra metà edificato esternamente. L'oggetto del culto, raffigurante San Giovenale rivestito dei sacri paramenti episcopali		


nome	comune	descrizione	info	foto
S. Giovanni in Apollo (a Pollo)	Sutri	<p>La chiesa è l'elemento principale dell'omonimo nucleo rupestre che si trova nel fosso della Rovignola tra Sutri e Bassano Romano.</p> <p>Il complesso, è oggi completamente isolato dall'assetto viario, si svolge, sulla fronte di una collina, lungo la valle, imperniato sull'elemento centrale, la chiesa.</p>	01030 Bassano Romano VT	
Antica Fontana Papa Leone	Monterosi	Antica fontana nei pressi dell'estremità ad ovest del lago di Monterosi	Via Papa Leone snc Ingresso Su Strada, 01030 Monterosi Italia	
Zona archeologica terme della valle del Baccano	Campagnano di Roma	Area archeologica della Valle di Baccano. Luogo molto frequentato fin dalla preistoria, in quanto ricco delle risorse utili per il sostentamento. Il complesso è costituito da strutture interpretate come esercizi commerciali, da Taberne e da un ampio Complesso Termale.	Strada di Fontana Latrona, 3, CAMPAGNANO DI ROMA, RM	
Granai Chigi	Campagnano di Roma	<p>L'area fu possesso della famiglia Chigi che ne fece oltre che una dimora agricola anche una tenuta modello.</p> <p>Tra le strutture pertinenti a questo periodo anche vi è anche quella dei granai, ancora oggi caratterizzati dallo stemma di famiglia che campeggia sull'ingresso principale.</p>	Via Cassia, 15, Campagnano di Roma, RM	




nome	comune	descrizione	info	foto
Madonna del Sorbo	Campagnano di Roma	Nel X secolo sorgeva un castello, che racchiudeva nelle sue mura una cappella dedicata alla Madonna. Nel 1427 il cardinale Orsini, concesse i resti all'Ordine dei Carmelitani e permise loro di edificare un convento. La chiesa che ancora accoglie i fedeli, e sul cui altare si trova l'icona della Vergine con il Bambino.	Str. del Sorbo, 00063 Campagnano di Roma, RM 333 491 2252	
Museo dell'Agro Veientano	Formello	Museo civico del Comune di Formello, istituito nel 1992. Inizialmente aperto con un allestimento parziale in una sede provvisoria in Piazza San Lorenzo, dal 10 dicembre 2011 ha trovato definitiva collocazione nel prestigioso Palazzo Chigi nel cuore del Centro Storico.	Palazzo Chigi – Piazza San Lorenzo, 3, Formello RM	
Palazzo Chigi	Formello	Sede del Consiglio Comunale di Formello. Ospita al suo interno: il Museo dell'Agro Veientano, la Biblioteca Comunale Multimediale, l'Ostello della Gioventù Maripara e Mansio. Il Palazzo è frutto di una serie di fasi di costruzione a partire dal XII sec. fino ai nostri giorni.	Piazza S. Lorenzo, 00060 Formello RM 06/90194240	
Chiesa di San Lorenzo Martire	Formello	La chiesa di San Lorenzo risale al X-XI secolo (menzionata la prima volta nel 1033). La chiesa era probabilmente in origine ad unica navata. Nel XV secolo venne costruito davanti alla facciata il campanile, per il quale venne murato il portale centrale di ingresso.	Piazza S. Lorenzo, 3, 00060 Formello RM 06 9014 6138 <a href="https://www.parcocchiaformello.it">https://www.parcocchiaformello.it</a>	







nome	comune	descrizione	info	foto
Chiesa di San Michele Arcangelo	Formello	Chiesa d'impianto romanico, con alto campanile, nel centro storico di Formello, lungo la via Francigena. L'interno, a navata unica, mostra consistenti interventi barocchi, datati al 1630, sottostante ai quali, si trova un apparato decorativo ad affresco, databile tra la fine del 1400, committenza degli Orsini, e la prima metà del 1600.	Via XX Settembre, FORMELLO, RM	
Parco Regionale di Veio	Roma	Area naturale protetta della provincia di Roma. Il suo territorio forma un triangolo delimitato dalla via Flaminia ad est, la via Cassia ad ovest e la provinciale Campagnanese a nord. Il territorio interessa il cosiddetto Agro Veientano, dominato dalla città etrusca di Veio e caratterizzato da interessanti elementi storici, naturalistici e paesaggistici.	06 904 2774 <a href="https://parcodiveio.it">https://parcodiveio.it</a>	
Castello Farnese	Isola Farnese (Roma)	Il castello Farnese è un castello medievale, edificato dalla famiglia Orsini nel XIII secolo e passato nel XVI secolo ai Farnese. All'interno del castello Farnese è stato edificato, il palazzo baronale, risalente al Basso Medioevo e deve la sua forma attuale al cardinale Alessandro Farnese.	Isola Farnese, Via Baronale, 16, 00123 Roma RM 335 587 3638 <a href="http://castellofarnese.it">castellofarnese.it</a>	
Castello della Spizzichina	Roma	Dimora del XII secolo, utilizzata per celebrare eventi. All'interno si trova una chiesina consacrata che permette di celebrare matrimoni	Via Riccardo Moretti, 6, 00123 Roma RM 06 3036 0101 <a href="http://www.castellodellaspizzichina.it">www.castellodellaspizzichina.it</a>	





nome	comune	descrizione	info	foto
Castello della Castelluccia	Roma	Costruito nel 1364 dalla famiglia Cancellieri. Intono all'antica torre di avvistamento, si trova la sua locanda che in passato ospitava i pellegrini e viandanti diretti a Roma.	Via Carlo Cavina, 40, 00123 Roma RM	
Fontanile di Pio IX	Roma	Il fontanile edificato da Pio IX nel 1866 per l'approvvigionamento idrico della Borgata di S.Onofrio. Piccolo nucleo abitativo sorto tra Sette ed Ottocento attorno alla chiesa di S. Francesco d'Assisi, lungo la via Trionfale.	Via Trionfale	
S. Lazzaro	Roma	Luogo di culto cattolico di Roma situato in via Borgo San Lazzaro; è sede dell'omonima rettoria appartenente alla parrocchia di San Giuseppe al Trionfale. La chiesa sorge in quella che rappresentava la parte finale della via Francigena, seguita dai pellegrini di tutta Europa per giungere a Roma e pregare sulle tombe degli apostoli.	Borgo S. Lazzaro, 17, 00136 Roma RM	
Via Trionfale	Roma	Via Trionfale è una strada di Roma. Anticamente chiamata Via Triumphalis, era una via consolare che congiungeva Roma a Veio.		





nome	comune	descrizione	info	foto
S. Pietro	Roma	Basilica cattolica della Città del Vaticano; simbolo dello Stato del Vaticano, cui fa da coronamento la monumentale piazza San Pietro. È la più grande delle quattro basiliche papali di Roma ed è descritta come la più grande chiesa del mondo sia per le sue dimensioni sia, per la sua importanza come centro del cattolicesimo.	Piazza San Pietro, 00120 Città del Vaticano	





Via Francigena a sud di Roma				
Parco Regionale Appia Antica	Roma	Il Parco è l'area protetta urbana più estesa d'Europa. Un cuneo verde che dal centro della città corre verso i Castelli Romani. Al centro del parco si trova un museo all'aperto che si snoda per oltre 16 chilometri. Ai suoi lati si estendono: tenute agricole storiche e resti di ville imperiali ed acquedotti.	Via Appia Antica, 42, 00178 Roma RM 06 513 5316 <a href="http://www.parcoappiaantica.it">www.parcoappiaantica.it</a>	
Parco degli Acquedotti	Roma	Parco cittadino di Roma, situato nel Municipio VII, esteso circa 240 ettari e facente parte del Parco regionale dell'Appia antica. Rappresenta il residuo di un tratto di Agro Romano. Il nome deriva dalla presenza in elevato o sotterranea di sette acquedotti romani e papali che rifornivano l'antica Roma	Via Lemonia, 00174 Roma RM 06 513 5316 <a href="https://www.parcodegliacquedotti.it">https://www.parcodegliacquedotti.it</a>	
Valle della Caffarella	Roma	La valle della Caffarella è un'area di 190 ettari che si estende tra le Mura Aureliane, Via Latina e Via dell'Almone. Il nome deriva dalla principale tenuta storica della famiglia Caffarelli che aveva qui i suoi possedimenti e vi costruì intorno al Cinquecento il casale detto della Vaccareccia, che tuttora si conserva all'interno del parco.		





nome	comune	descrizione	info	foto
Porta San Sebastiano	Roma	Porta San Sebastiano è la più grande e tra le meglio conservate delle porte nella cinta difensiva delle Mura Aureliane di Roma. Il suo nome originario era Porta Appia perché da lì passava la via Appia.	Mura aureliane, Via di Porta San Sebastiano, 18, 00179 Roma RM	
Collegiata di San Tommaso da Villanova	Castel Gandolfo	La collegiata di Castel Gandolfo è il principale luogo di culto cattolico della cittadina di Castel Gandolfo. Progettata da Gian Lorenzo Bernini su commissione di papa Alessandro VII, deve la propria importanza al vicino complesso delle Ville Pontificie di Castel Gandolfo.	Piazza della Libertà, 12, 00073 Castel Gandolfo RM 936 1915	
Palazzo Barberini e i giardini della villa Pontificia	Castel Gandolfo	L'area in cui si trovano sia le ville che i giardini è l'antica sede di una delle più sontuose ville romane, l'Albanum Domitiani, realizzata per volere dell'imperatore Domiziano (81-96 d.C.) e destinata a residenza privata di campagna. La Villa Barberini è stata voluta e costruita dal principe Taddeo nel 1631	Via Carlo Rosselli, 1, 00040 Castel Gandolfo RM 06 6986 3260	
Tomba degli Orazi e Curiazi	Albano Laziale	Si ergono sul lato destro della Via Appia. Il nome deriva dalla leggenda secondo cui, al tempo del re Tullio Ostilio, Roma entrò in conflitto con Alba Longa e gli eserciti si incontrarono proprio qui, dove allora era il confine tra i due stati marcato da un fossato (le Fossae Cluiliae).	Borgo Garibaldi, 5, 00041 Albano Laziale RM	







nome	comune	descrizione	info	foto
Cistemoni romani	Albano Laziale	La cisterna eretta da parte degli architetti della II Legione Partica per garantire il rifornimento idrico necessario alle abitazioni circostanti. Costruita in parte scavando direttamente il banco roccioso ed in parte in muratura; è divisa in cinque navate, caratterizzate da volte a botte ed è rivestita un intonaco impermeabile	Via Aurelio Saffi, 96, 00041 Albano Laziale RM 338 354 2611	
Chiesa Santa Maria della Rotonda	Albano Laziale	Santuario che sorge su un antico ninfeo della Villa di Domiziano, interessante precedente architettonico del Pantheon di Roma. Il suo utilizzo ecclesiastico risale al IX secolo, ma fu consacrata nel 1060. La chiesa è visitabile, con ingresso a pagamento, contattando i Musei Civici.	Via dei Travoni, 14, 00041 Albano laziale RM 69323490	
Catacombe di San Senatore	Albano Laziale	Le Catacombe si trovano al di sotto dell'area occupata in superficie dal convento e dalla chiesa di Santa Maria della Stella. L'uso del sito a scopo funerario e culturale è datata III secolo d.C., per arrivare fino al XII secolo.	Via Appia Antica, 00041 Albano Laziale RM 06 9326 9490	
Anfiteatro Severiano	Albano Laziale	Edificato dalle maestranze della Legione Albana nei primi anni del III sec. d.C., fu posto oltre il lato Nord Est del Castra. Di forma ellittica fu realizzato sia scavando nel banco roccioso, sia operando costruzioni in muratura tramite l'uso di diverse tecniche murarie.	Via Anfiteatro Romano, 40, 00041 Albano Laziale RM	





nome	comune	descrizione	info	foto
Chiesa di San Pietro	Albano Laziale	La chiesa venne edificata su commissione di Papa Ormisda (514-523 d.C.). I restauri risalgono al tardo medioevo (XII secolo), mentre nel XIV secolo si effettuarono una serie di modifiche delle quali ancora oggi rimangono tracce. La chiesa è aperta al pubblico e visitabile.	Piazza Anna M R Teresa Maggiori, 7, 00041 Albano Laziale RM	
Museo civico di Albano	Albano Laziale	Il Museo Civico è stato fondato nel 1975 ed ha sede dal 1983 all'interno di Villa Ferrajoli, un imponente palazzo in stile neoclassico, immerso in un parco di pini secolari e di magnolie. Il museo è composto da 23 sale espositive situate su tre piani, alle quali è annessa una biblioteca scientifica storica-archeologica.	Viale Risorgimento, 3, 00041 Albano Laziale RM 069325759 / 069323490	
Cattedrale di San Pancrazio martire	Albano Laziale	La Cattedrale è il più importante edificio di culto di Albano Laziale. L'origine della cattedrale coincide con quella della diffusione stessa del cristianesimo in zona, e viene addirittura fatta risalire alla predicazione di San Pietro e San Paolo. La prima chiesa stabile, può farsi risalire all'anno 326, mentre è avvenuto tra l'VIII e il IX secolo	Piazza Pia, 28, 00041 Albano Laziale RM	
Parco Regionale dei Castelli Romani	Rocca di Papa (sede parco)	Area protetta della regione Lazio che si trova nella zona dei Colli Albani. Il Parco dei Castelli Romani è stato istituito con la Legge della regione 2/1984 allo scopo di tutelare l'integrità delle caratteristiche naturali e culturali dei quindici paesi che ne fanno parte	Villa Barattolo - Via Cesare Battisti, 5 - 00040 Rocca di Papa (Roma). 69.479.931 parconaturalecastelliromani@regione.lazio.legalmail.it <a href="https://www.parcocastelliromani.it">https://www.parcocastelliromani.it</a>	





nome	comune	descrizione	info	foto
Lago di Nemi	Nemi	Si tratta di un lago vulcanico, più piccolo di quello di Albano. Dal punto di vista geologico, fa parte della zona detta complesso vulcanico dei Colli Albani		
Chiesa Parrocchiale Santa Maria del Pozzo	Nemi	La chiesa parrocchiale dell'Immacolata Concezione o di Santa Maria del Pozzo è il principale luogo di culto cattolico di Nemi, in provincia di Roma, nella sede suburbicaria di Albano. L'attuale struttura venne ricostruita sull'antica alla fine del XVII secolo dal feudatario Mario Frangipane.	Via Salita della Chiesa, 3, 00040 Nemi RM 06 936 8804	
Palazzo Ruspoli	Nemi	La storia di palazzo Ruspoli inizia tra il IX ed il X secolo d.C., quando nell'attuale piazza Umberto I sorse la torre detta poi saracena, intorno alla quale si sviluppò intorno al XII secolo il nucleo originario del castello medioevale, appartenente probabilmente ai Conti di Tuscolo.	Via del Plebiscito, 1, 00074 Nemi RM 06 4201 1393	
Cattedrale di San Clemente	Velletri	La Cattedrale rappresenta il principale luogo di culto della città. La sua prima edificazione risale al IV secolo, sul luogo di un antico tempio romano consacrato a Marte. Nel XIII secolo, su tale chiesa ne è stata costruita una nuova, con cappella sotterranea dedicata a San Eleuterio.	Piazza S. Clemente, 1, 00049 Velletri RM 06 963 2239	





nome	comune	descrizione	info	foto
Chiesa Parrocchiale di Santa Lucia	Velletri	È una delle più antiche chiese di Velletri, consacrata nel 1032. Fu completamente restaurata nel 1850. Il campanile fu ricostruito dopo un crollo. Anticamente accanto al campanile si apriva la porta Santa Lucia, poi murata nel 1720, quando in Francia scoppiò la peste e si volevano limitare gli ingressi clandestini in città.	Piazza S. Lucia, 3, 00049 Velletri RM 06 963 0097	
Chiesa Parrocchiale di Santa Maria del Trivio	Velletri	La chiesa sorge a fianco della trecentesca Torre del Trivio; perciò, è presumibile che risalga almeno al XIV secolo. L'aspetto odierno della chiesa, derivano dalla sua ricostruzione nel 1759 dopo che il vecchio edificio venne abbattuto	Via Ettore Gabrielli, 00049 Velletri RM 06 963 0083	
Museo civico archeologico	Velletri	Il Museo Civico di Velletri accoglie alcune opere considerevoli, come il famoso sarcofago di Velletri o Sarcofago delle Fatiche di Ercole. Fin dal XVII secolo umanisti e prelati si cimentarono nel raccogliere antichità che affioravano nel territorio di Velletri, che in buona parte sono poi confluite nel Museo Civico Archeologico inaugurato nel 1920.	Via Goffredo Mameli, 6, 00049 Velletri 696158268 museocivici@velletrimusei.it <a href="https://www.velletrimusei.it/it/museo-archeologico">https://www.velletrimusei.it/it/museo-archeologico</a>	
Museo Diocesano	Velletri	Il Museo Diocesano di Velletri è stato fondato nel 1927 dal cardinale Basilio Pompili, vescovo di Velletri e vicario di Roma, con il nome di Museo Capitolare. Attualmente, i dipinti, i parati e leoreficerie visibili testimoniano una produzione artistica di grande importanza, dal medioevo all'età moderna.	Corso della Repubblica, 347, 00049 Velletri RM <a href="https://www.velletrimusei.it/it/museo-diocesano-percorso">https://www.velletrimusei.it/it/museo-diocesano-percorso</a>	







nome	comune	descrizione	info	foto
Lago di Giulianello	Cori	Piccolo lago che si trova nel territorio di Giulianello, frazione di Cori in provincia di Latina. Posto tra i monti Lepini a sud, e i Colli Albani a nord, il lago si forma a partire da una conca, dove si raccolgono acque di drenaggio delle precipitazioni meteoriche dei vicini monti Lepini unite a risorgenze di acque sotterranee provenienti da falde sotterranee	<a href="https://www.parchilazio.it/giulianello">https://www.parchilazio.it/giulianello</a>	
Borgo di Giulianello	Cori	Borgo rinascimentale situato a cavallo tra la provincia di Roma e quella di Latina. Dista pochi chilometri da Velletri, Lariano, Cori ed Artena. Appendice dei Castelli Romani, è la porta naturale d'ingresso alla catena dei Monti Lepini.	Giulianello, Cori LT	
Tempio di Ercole	Cori	Il tempio di Ercole venne eretto durante la dittatura di Silla, tra l'89 a.C. e l'80 a.C. sulla sommità del colle su cui era sorta la città di Cora, a 398 metri di altitudine, per volere di due magistrati locali, il cui nome è inciso sull'architrave della porta. Il tempio deve il suo stato di conservazione alla trasformazione in chiesa: all'interno della cella si insediò infatti la chiesa di San Pietro, distrutta dai bombardamenti alleati nel 1944.	Piazza, Via Tempio D'Ercole, 8, 04010 Cori LT	
Complesso Monumentale Sant'Oliva	Cori	Chiesa medievale che ingloba i resti di un antico tempio, una cappella del Quattrocento interamente affrescata, un chiostro rinascimentale e un convento.	Piazza S.Oliva, 04010 Cori LT	





nome	comune	descrizione	info	foto
Cappella dell'Annunziata	Cori	La Cappella eretta nel 1411 faceva parte di un complesso agostiniano di origine medievale sorto nella prima del Duecento nei pressi del centro cittadino. La Cappella di forma rettangolare con una grande volta a botte è interamente dipinta e rappresenta una delle più importanti decorazioni pittoriche del tardogotico del Lazio.	Via Annunziata, 04010 Cori LT 348 9053474, 3470547181	
Parco Archeologico dell'Antica Città di Norba	Norma	L'Antica Città sorge a poca distanza dalla moderna Norma. È di particolare interesse per la monumentalità del poderoso circuito delle mura in opera poligonale e le bellezze naturalistiche. Norba fu fondata all'inizio del V sec. a.C. per costituire una roccaforte nel territorio pontino.	Percorso Archeologico, Circonvallazione Antica Norba, 04010 Norma LT 0773 172 2161 cultura@comune.norma.lt.it	
Chiesa Santissima Annunziata	Norma	Dedicata alla ss. Annunziata appare in un documento del 1227. Nell'Ottocento aveva acquisito la forma basilicale con tre navate. Data la ristrettezza degli ambienti vennero parzialmente eliminati gli altari e nell'anno 1850 rimasero solo le cappelle del ss. Rosario e quella del Rifugio.	Piazza della Chiesa snc 04010 Norma Italia	
Giardino di Ninfa	Cisterna di Latina	Il nome Ninfa deriva da un tempio di epoca romana costruito nei pressi dell'attuale giardino e dedicato alle divinità delle acque sorgive. Nel VIII secolo entrò a far parte dell'amministrazione pontificia ed ebbe un ruolo strategico per la possibilità di recarsi al sud evitando la Via Appia spesso impaludata.	Via Ninfina, 68, 04012 Cisterna di Latina LT 0773 188 0888 <a href="https://www.giardinodininfa.eu">https://www.giardinodininfa.eu</a>	





nome	comune	descrizione	info	foto
Abbazia di Valvisciolo	Sermoneta	L'abbazia è ubicata a 116 m s.l.m. su un contrafforte che si affaccia su una piccola valle, per tradizione medievale, detta "dell'usignolo". Il nome del complesso monastico sembrerebbe derivare dalla suddetta valle	Badia, 04013 Sermoneta LT 0773 30013	
Castello Caetani	Sermoneta	Il Castello Caetani è il monumento più noto ed emergente dei monti Lepini e domina con la sua mole il paese e l'intera pianura Pontina sottostante. Le origini del Castello risalgono probabilmente alla famiglia baronale degli Annibaldi che a metà del XIII secolo ebbero dalla Santa Sede le città di Sermoneta, Bassiano e San Donato	Via della Fortezza, 04010 Sermoneta LT 0773 188 0888	
Cinta muraria	Sermoneta	Fortificazioni murarie della città di Sermoneta. I primi esempi di fortificazioni risalgono alla seconda metà del XIII secolo, durante la signoria Annibaldi		
Cattedrale di Santa Maria	Sezze	La basilica concattedrale di Santa Maria è l'antica cattedrale di Sezze, dal 1986 concattedrale della diocesi di Latina-Terracina-Sezze-Priverno.	Piazza Santa Maria, 17, 04018 Sezze LT	





nome	comune	descrizione	info	foto
Abbazia di Fossanova	Priverno	L'abbazia, la cui costruzione durò dal 1163 al 1208, è un perfetto esempio di una visibile forma di transizione dal romanico al gotico; l'interno è spoglio o quasi di affreschi secondo l'austero memento mori dei monaci cistercensi.	Via San Tommaso d'Aquino, 1, 04015 Priverno LT	
Castello di San Martino	Priverno	Costruita su mandato del Cardinale Tolomeo Gallio (1526-1607). La struttura di carattere rinascimentale fu costruita tra il 1565 e il 1569. L'imponente Palazzo rappresenta una residenza fortificata a pianta quadrata che si erge su due livelli piu' uno interrato.	Via S. Martino, 24, 04015 Priverno LT	
Concattedrale di Santa Maria Annunziata	Priverno	La Basilica Cattedrale di Santa Maria Annunziata è il luogo di culto cattolico più importante di Priverno e concattedrale della diocesi di Latina-Terracina-Sezze-Priverno.	Via S. Giovanni, XXIII, 04015 Priverno LT	
Museo e area archeologica Privernum	Priverno	Il sito si estende per 12 ettari, ma la città è stata scavata solo in parte. Attualmente al suo interno si ricompongono imponenti scorci del paesaggio urbano della Privernum romana, una colonia fondata sul finire del II secolo a.C	Strada Regionale 609 Carpinetana, 04015 Priverno LT	







nome	comune	descrizione	info	foto
Tempio di Giove Anxur	Terracina	Simbolo di Terracina, situato sulla vetta del Monte Sant'Angelo in posizione panoramica sulla Riviera di Ulisse, sul Circeo e sulle Isole Pontine. L'edificazione del primo santuario risale al periodo in cui Anxur, antico centro volsco (l'attuale Terracina), diventò colonia romana.	Piazzale Loffredo, 04019 Terracina LT 773359346	
Chiesa di San Domenico	Terracina	Edificata a metà del XIII secolo, di architettura cistercense con influenze vicine alle architetture degli ordini mendicanti. L'interno si sviluppa attraverso una sola navata con transetto e coro rettilineo.	Via S. Domenico, 15, 04019 Terracina LT	
Campo Soriano (monumento naturale)	Terracina	Il Monumento Naturale di Campo Soriano si trova a circa 8 chilometri da Terracina, incastonato tra i Monti Ausoni. Un paesaggio che rappresenta uno degli altipiani carsici più importanti in Italia inserito nel Parco Naturale Regionale dei Monti Ausoni e Lago di Fondi.	04019 Terracina LT 7737071	
Centro storico di Terracina	Terracina	Il Centro Storico di Terracina conserva testimonianze della storia romana, medievale e moderna. Una di loro è l'antica Via Appia, che attraversa la piazza del Foro, con il lastricato dell'epoca.		





nome	comune	descrizione	info	foto
(Parco) Sughereta di San Vito	Monte S. Biagio	La Sughereta di San Vito è la più importante e grande sughereta dell'Italia peninsulare, estesa su circa 300 ettari ai piedi di Monte Calvo più precisamente nel comune di Monte San Biagio. E' un bosco caratterizzato da alberi ad alto fusto.		
Castello	Monte S. Biagio	Di origine longobarda a dominio del bacino di Fondi - Monte S. Biagio, fu costruito intorno al VII secolo sui ruderi di un tempio romano.		
Passo (o Torre) della Portella	Monte S. Biagio	La Torre di Portella rappresentava in età borbonica l'ingresso del Regno delle Due Sicilie, a confine con lo Stato pontificio, originariamente l'antica via Appia passava sotto tale struttura.		
Abbazia e monastero di San Magno	Fondi	Il sito, inserito nel Parco Naturale Regionale Monti Ausoni e Lago di Fondi, ha potuto riacquisire, dopo i restauri del 2000, della sua originaria funzione quale ambiente religioso e di culto e anche come attrattiva turistica consentendo in tal modo la fruizione pubblica.	Via Valle Vigna, 04022 Fondi LT 771000000	



nome	comune	descrizione	info	foto
Parco regionale Monti Ausoni e Lago di Fondi	Fondi	Il territorio del Parco è costituito da un settore montuoso, appartenente alla dorsale antiappenninica Monti Lepini - Ausoni - Aurunci, e una parte pianeggiante, che ospita il Lago di Fondi.	Via Camillo Benso Conte di Cavour, 46, 04022 Fondi LT 0771513644	
Castello baronale Caetani	Fondi	Il Castello Baronale di Fondi appare imponente, poggia su mura in opus incertum di epoca romana del I secolo a.C., è alto oltre 30 metri e lungo 39, fortezza quasi inespugnabile dell'intera pianura.	771503775	
Anfiteatro	Fondi	Fondi e l'area circostante, piuttosto importanti in epoca romana, ha confermato l'esistenza di un anfiteatro a seguito del cedimento del terreno di una proprietà privata.	Via Mola della Corte, 6, 04022 Fondi LT	
Parco Naturale dei Monti Aurunci	Fondi	È il Parco più meridionale del sistema delle aree naturali protette del Lazio, costituito ad oggi oltre 50 aree tra Parchi, Riserve e Monumenti Naturali. Si estende per 19.375 ettari di territorio che comprende dieci comuni.	771598114	

nome	comune	descrizione	info	foto
Castello	Itri	Il castello circondato da 4 torrette unite tra loro da mura di cinta merlati si impone sulla via Appia tramite un grosso torrione cilindrico che si connette, dalla Via al corpo centrale della struttura, tramite un muraglione merlato che funge da camminamento di ronda.	Via S. Angelo, 60, 04020 Itri LT 0771732208	
Museo del Brigantaggio	Itri	Questo museo, luogo di ricerca e documentazione incontra gli ambiti della vita politica, sociale, religiosa e militare senza escludere le arti e la criminologia. Ciò permette di offrire al visitatore diversi itinerari di visita.	Corso Appio Claudio, 268, 04020 Itri LT 0771721061	
Fortino di Sant'Andrea	Itri	Il fortino di Sant'Andrea è stato luogo di numerose battaglie per il controllo del Regno di Napoli, già a partire dal '500. Qui si sono scontrati eserciti stranieri, francesi, spagnoli, austriaci, tedeschi e soprattutto napoletani e pontifici e famosi briganti, come ad esempio il bandito Sciarra.		
Castello angioino-aragonese	Gaeta	La struttura che oggi ammiriamo, di circa mq 14.100, è detta Castello Angioino - Aragonese poiché due sono i momenti storici dominanti leggibili dalle strutture murarie: l'edificio più in basso detto "Angioino" e uno più in alto detto "Aragonese".		



nome	comune	descrizione	info	foto
Montagna Spaccata e Parco di Monte Orlando	Gaeta	Il Parco di Monte Orlando ha un'estensione di 89 ettari di cui 59 di area terrestre e 30 di area marina. Inserito all'interno del territorio di Gaeta, il Parco rappresenta la parte terminale del sistema montuoso degli Aurunci.		
Gianola e Monte di Scauri	Formia	Sorto nel 1987 tra i Comuni di Minturno e di Formia, il Parco Regionale di Gianola e Monte di Scauri è una delle più preziose aree del golfo di Gaeta. Tra il verde della macchia mediterranea, si scorgono i resti della villa del Cavaliere Mamurra di I sec. a.C., e di un ninfeo detto "Tempio di Giano"		
Tomba di Cicerone	Formia	La Tomba di Cicerone è uno dei monumenti più significativi della città di Formia e si trova lungo la Via Appia in direzione Roma al Km. 139. La Tomba di Cicerone è alta complessivamente poco più di 24 metri, base quadrata che misura 18 metri di lato sormontata da una torre cilindrica.	SS7, 04023 Cicerone, Formia LT 3495328280	
Anfiteatro romano	Formia	L'Anfiteatro Romano risalente al I sec. a C. coincide attualmente ad una zona a ridosso della stazione ferroviaria della città. Sono ben visibili le classiche volte a botte e alcune strutture che costituivano l'impianto principale del teatro.	Via Anfiteatro, 04023 Formia LT	

nome	comune	descrizione	info	foto
Comprensorio archeologico e Antiquarium	Minturno	Il Comprensorio Archeologico di Minturnae racchiude, oggi, gran parte dei resti della città-porto. Il Teatro Romano, costruito verso il I sec. d.C. accoglieva oltre 4 mila spettatori; all'interno dell'area sono visibili un tratto originale della via Appia in blocchi di lava basaltica, e altri resti riasalenti al di II sec. a.C.	Via Punta Fiume, 04028 Minturno LT 0771680093	
Chiesa di San Pietro Apostolo	Minturno	Posta al centro del borgo medioevale edificata intorno al IX secolo e riedificata nel XII. Orientata a est, presenta in facciata un'ampia gradinata in blocchi di pietra: attraverso di essa si accede al nartece con arcate a sesto acuto disuguali. La pianta è a croce latina con tre navate	Piazza S. Pietro, 04026 Minturno LT 077165738	
Ponte Real Ferdinando sul Garigliano	Minturno	Considerato uno dei migliori esempi di archeologia industriale del Regno delle Due Sicilie, Real Ferdinando sul fiume Garigliano, è il primo ponte sospeso su catenarie in ferro dell'Europa continentale.		
Baia di Monte d'Oro e Spiaggia dei Sassolini	Scauri- Minturno	La baia dei Sassolini è una spiaggia molto famosa di Scauri, si tratta di un'area naturale che si è ricavata nella roccia tra il monte Oro e il monte Scauri, quindi nel parco di Gianola.		

nome	comune	descrizione	info	foto
Castrum Argenti	Marina di Minturno	Sito a Marina di Minturno ai piedi del promontorio di Monte Argento, è un sito di grande pregio storico naturalistico, una rara testimonianza protostorica del Lazio.		
Terme di Suio	Castelforte	"Suio Paese", collocato sull'altura nella quale sorge l'antico castello medievale, guarda dall'alto "Forma di Suio", che si trova ai piedi del castello accanto al fiume, dove sgorgano acque sulfuree termali che servono agli stabilimenti termali, tutti concentrati su Via delle Terme.		
Castello	Castelforte	Il Castello del 1200 appariva a pianta quadrata con torri, successivamente vennero a connettersi dopo il 1300 torri cilindriche con becchi e merlature	Via S. Nicola, 04021 Suio Alto LT	