

Tappa B05 - Da Vercelli a Mortara

Partenza	Vercelli, P.zza Cavour
Arrivo	Mortara, Sant'Albino
Lunghezza totale	38.2 km
Tipo di bicicletta consigliato	Ibrida
Difficoltà in bicicletta	Media

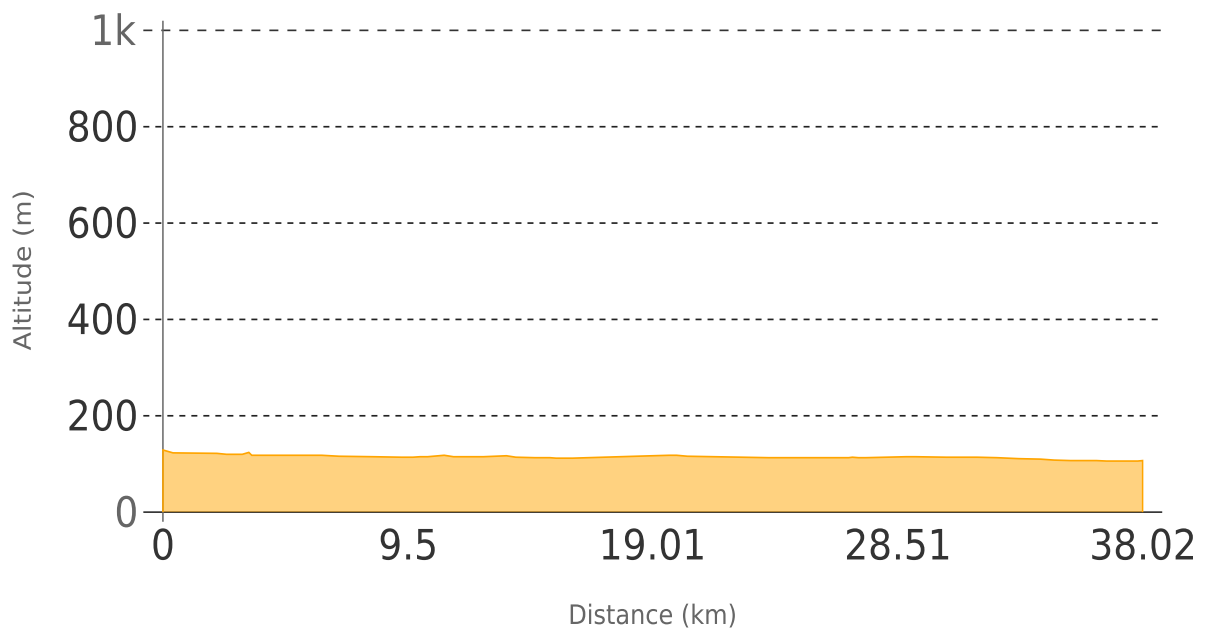
Descrizione

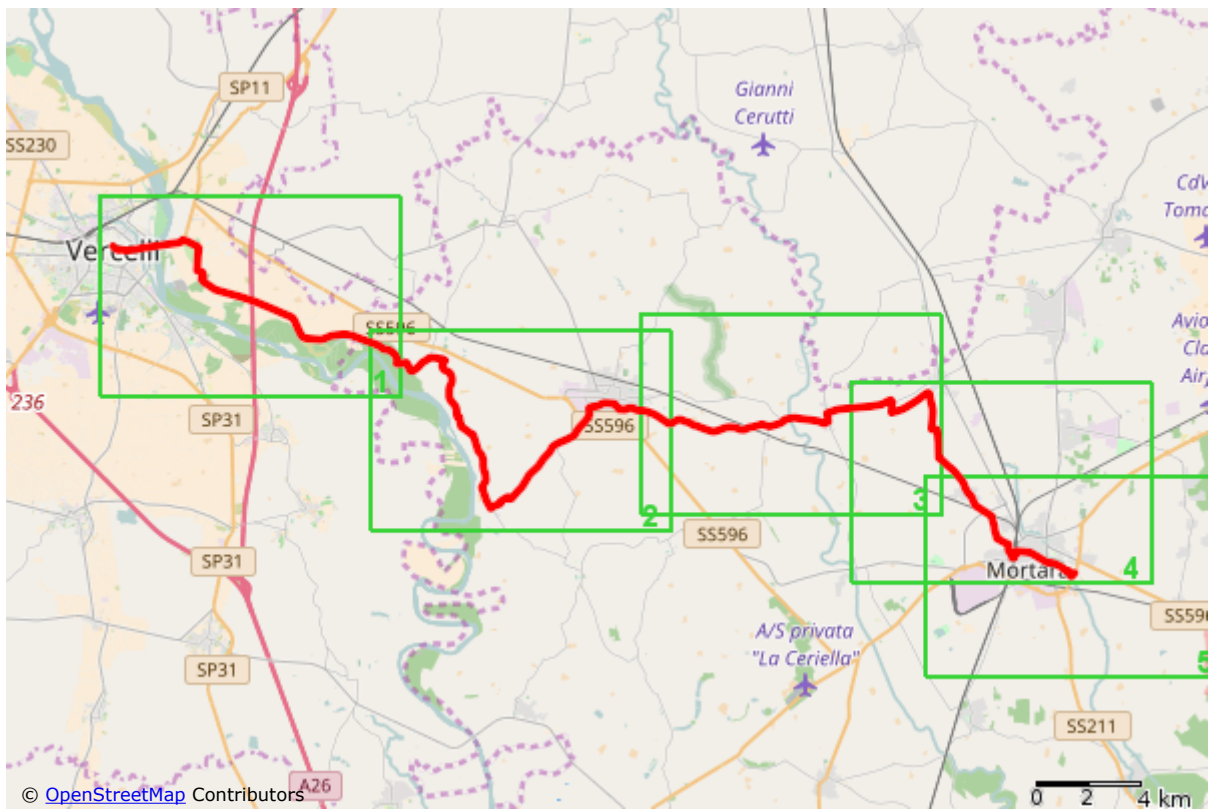
La prima parte della tappa si sviluppa lungo l'argine del Sesia, tra pioppeti e risaie. Da Palestro una strada provinciale poco trafficata porta fino a Robbio. Notevoli gli spunti di interesse storico-architettonico a Vercelli e Robbio,

Attraversando la piatta campagna della Lomellina, il percorso ci conduce su larghe strade sterrate nella prima parte e su tratturi erbosi nella zona di Madonna del Campo. Interessanti a Robbio il monastero di S. Valeriano e la chiesa di S. Pietro, nei pressi della quale sorgeva un "Hospicium" per il ricovero dei pellegrini.

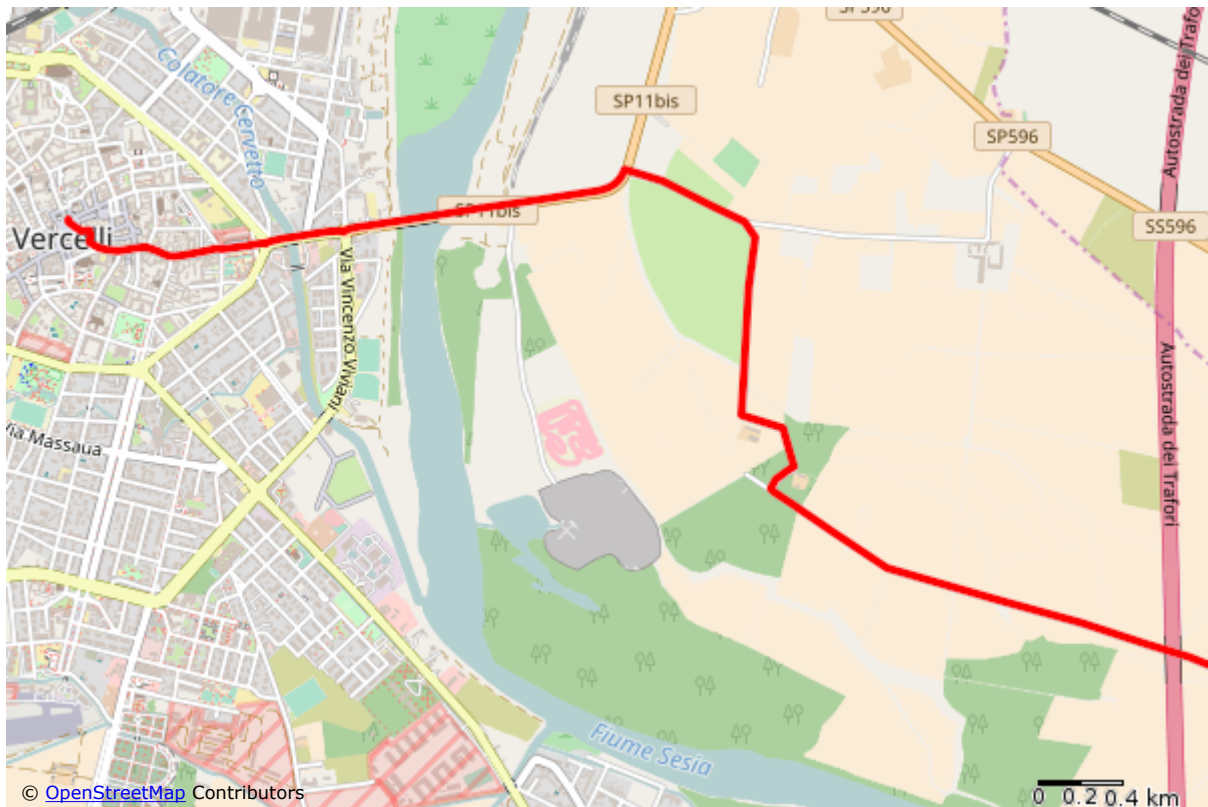
Al di fuori dei centri abitati non è possibile rifornirsi d'acqua.

Profilo altimetrico

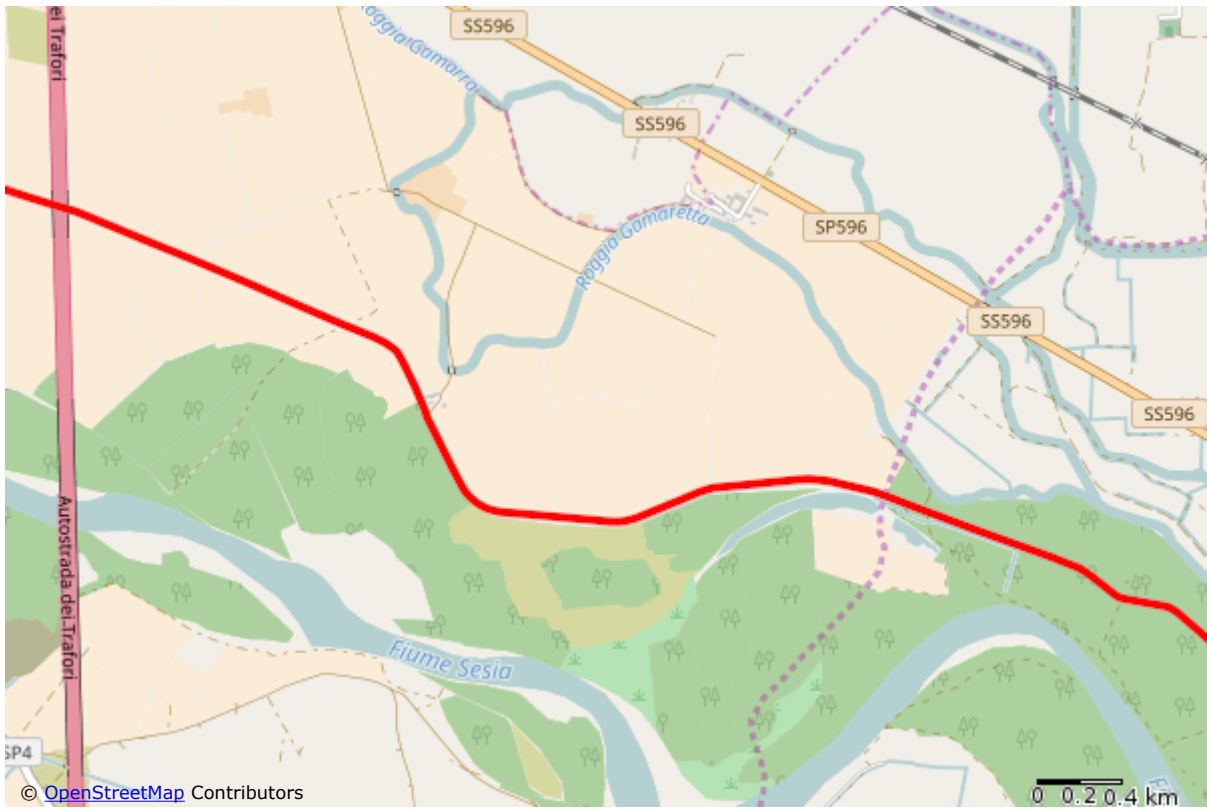




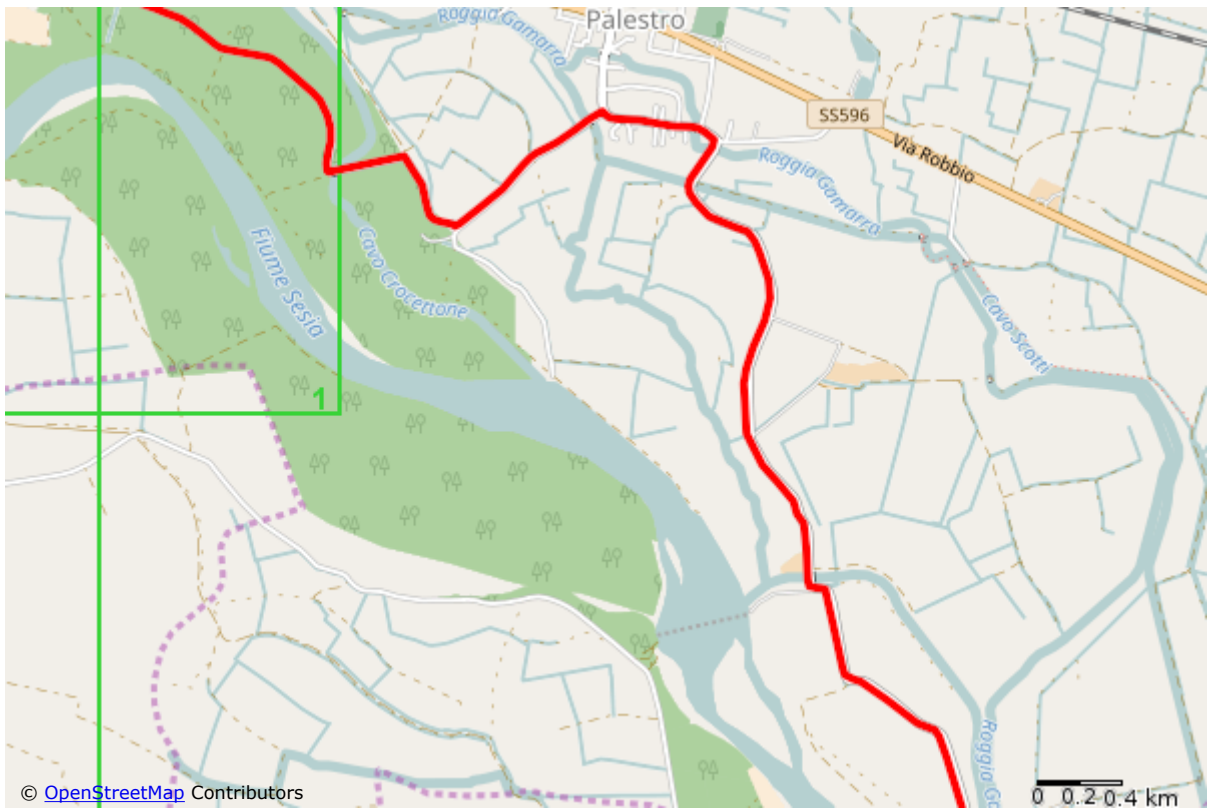
Overview map



Detail map #1



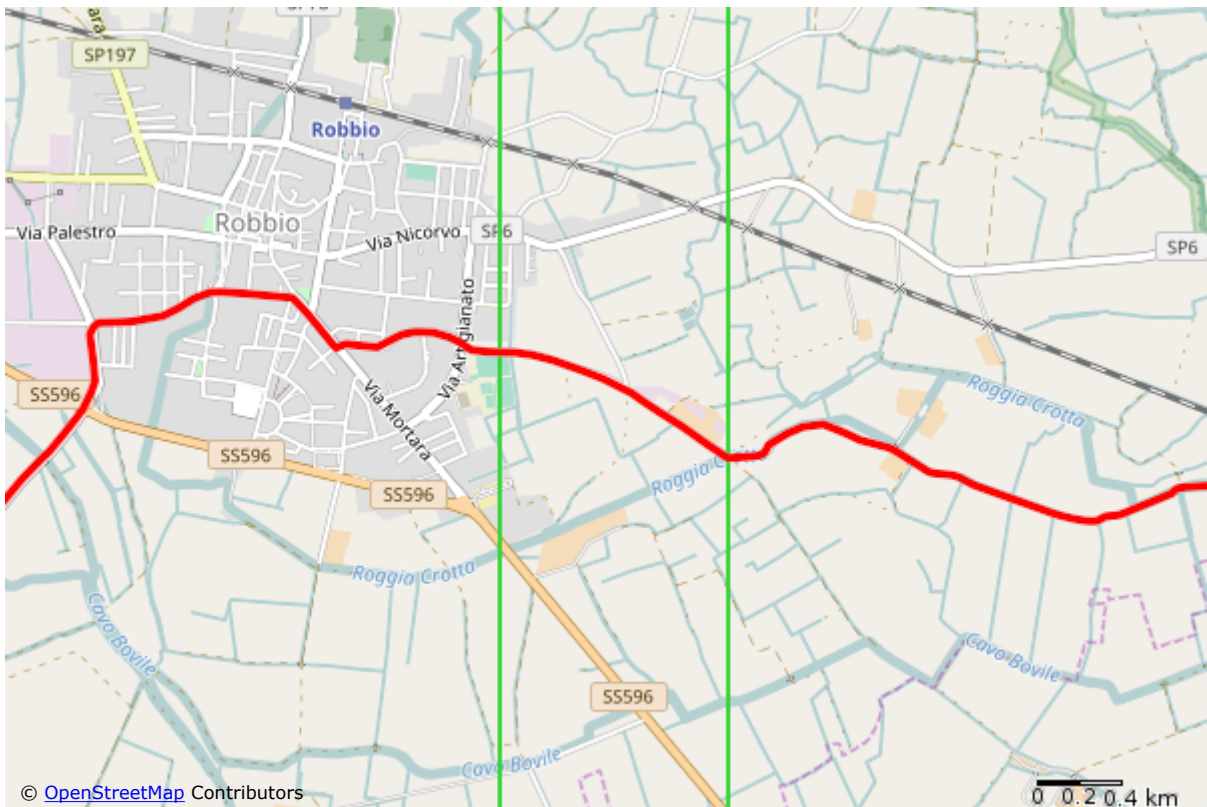
Detail map #2



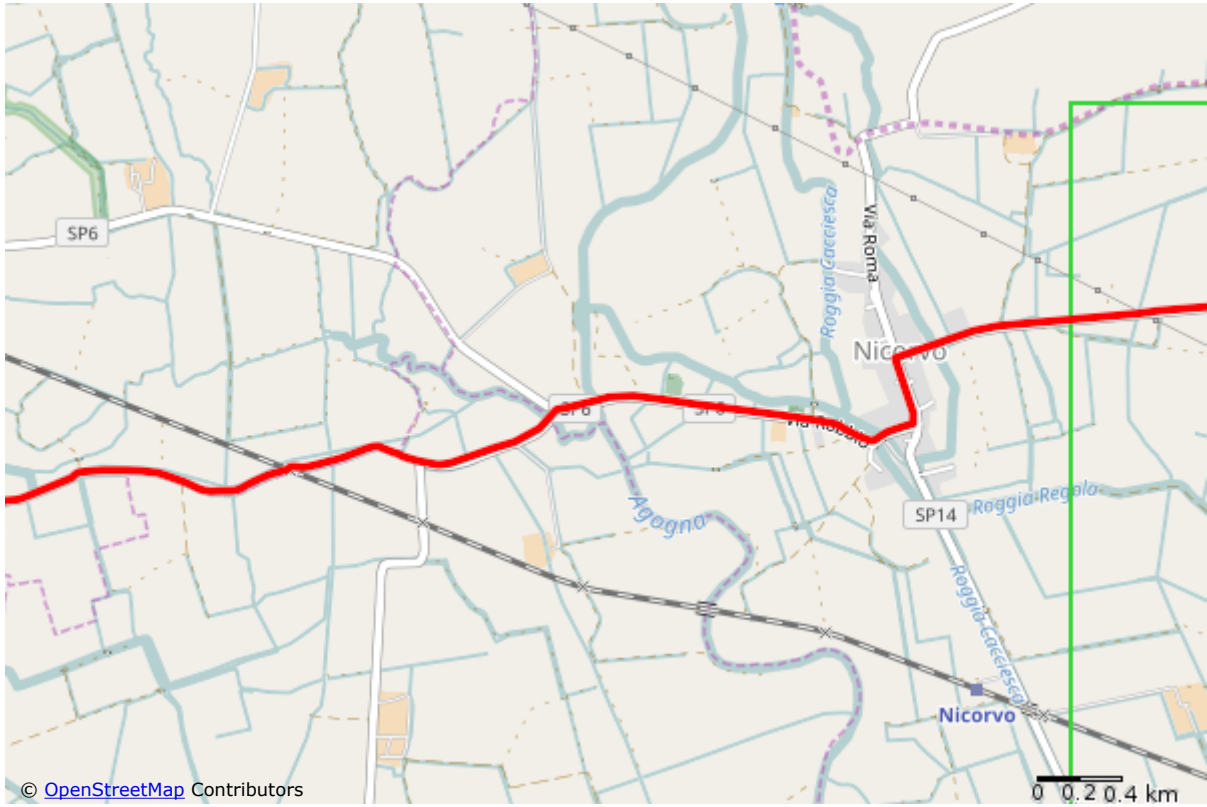
Detail map #3



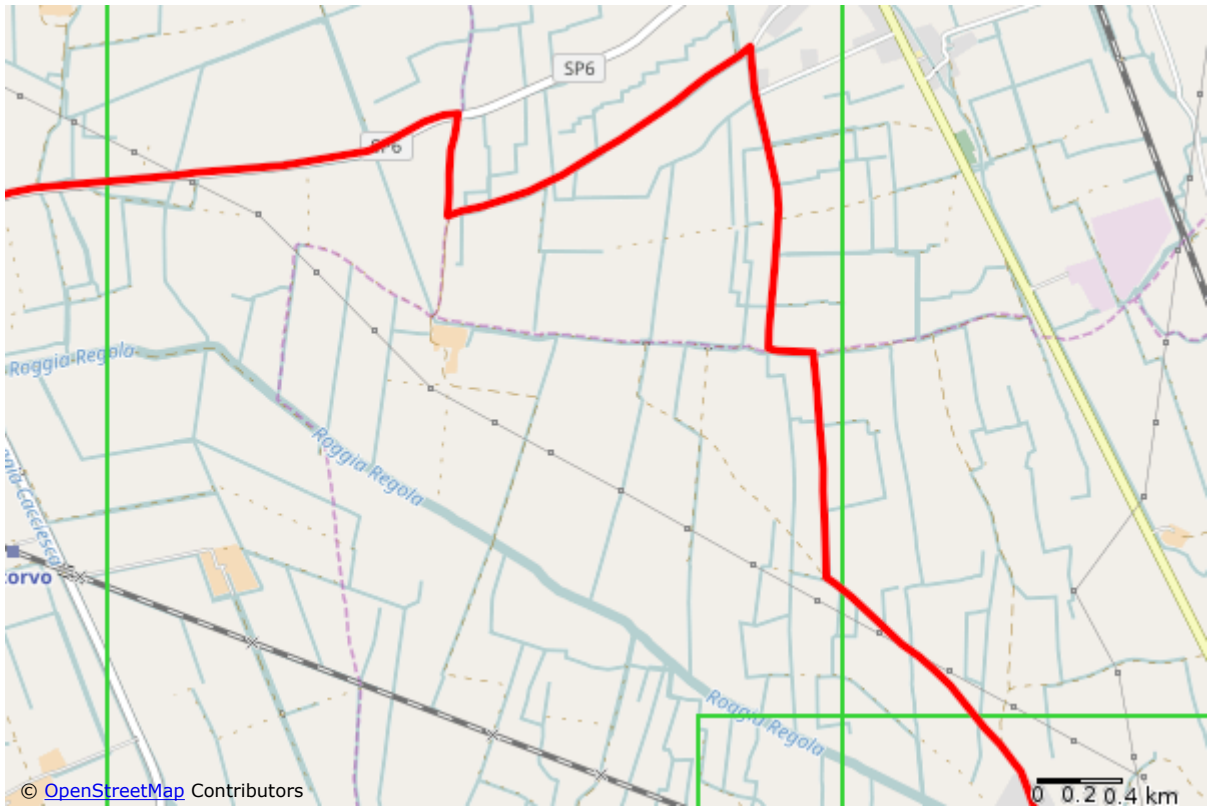
Detail map #4



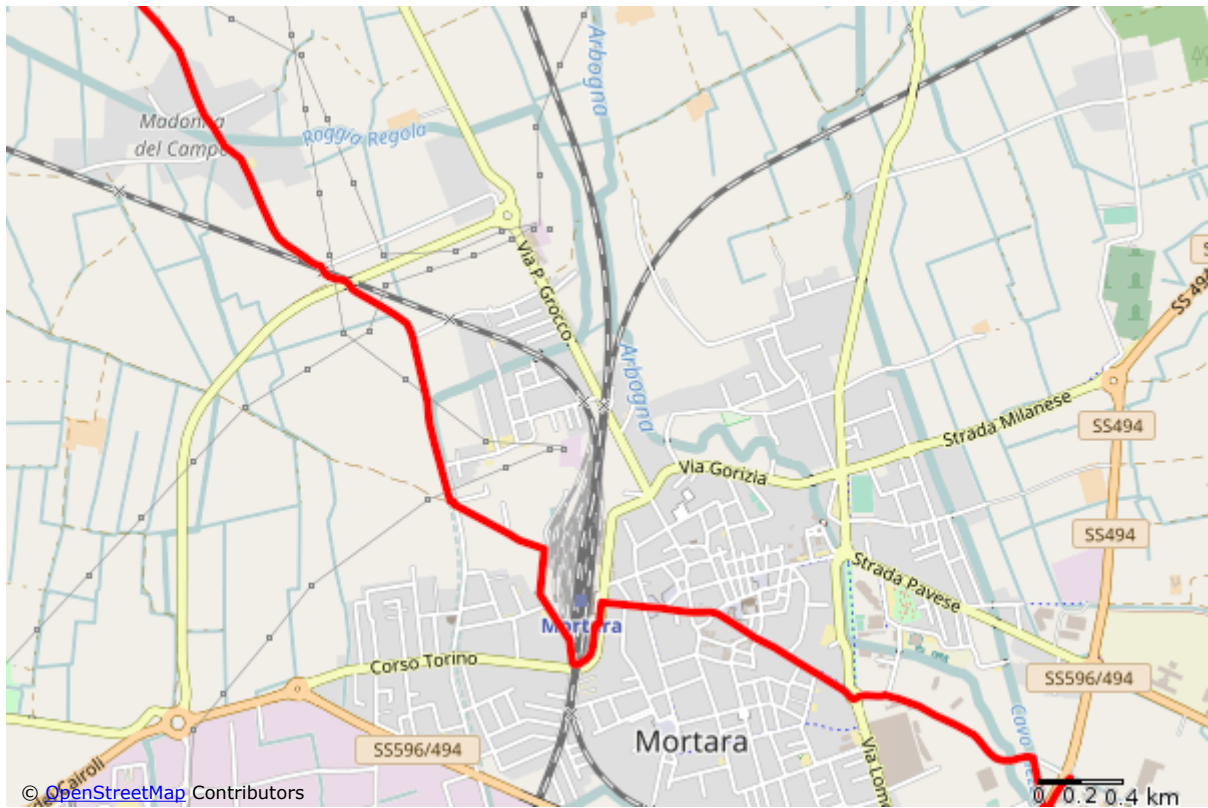
Detail map #5



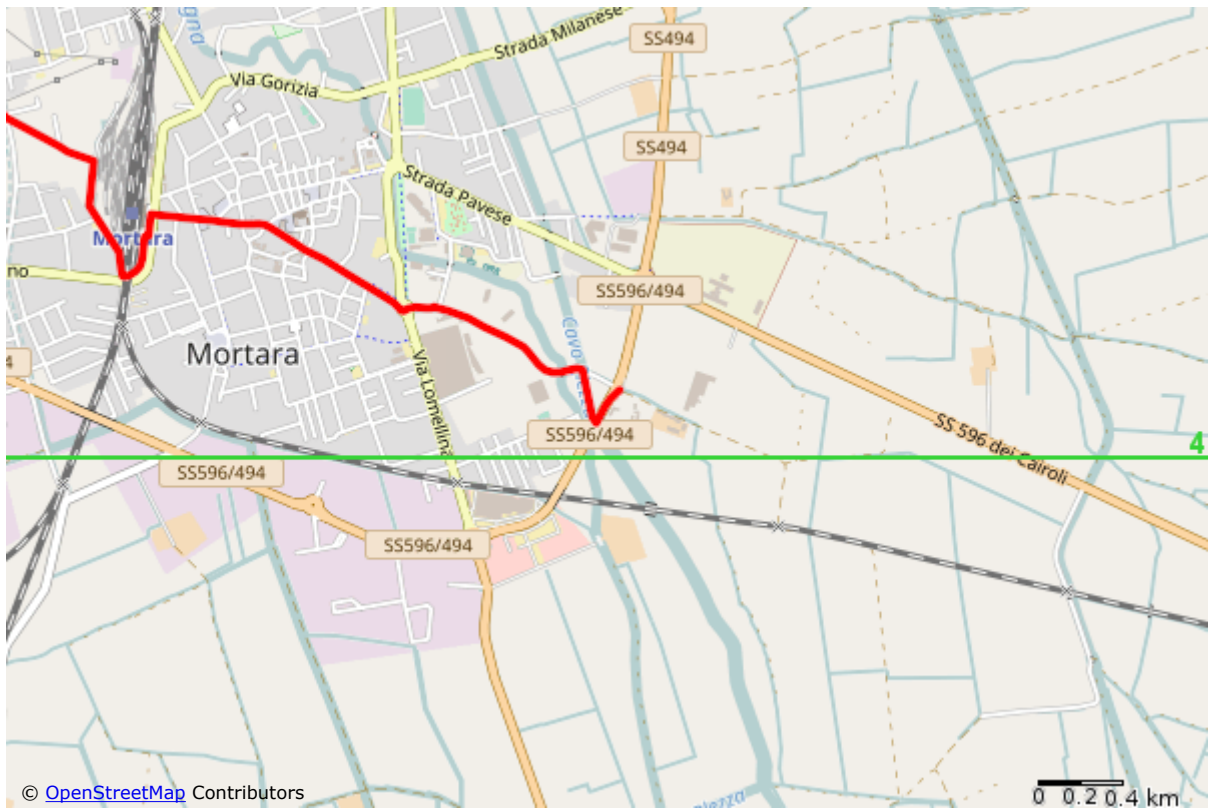
Detail map #6



Detail map #7



Detail map #8



Detail map #9