

Tappa 20 - Da Telese Terme a Benevento

Partenza Telese Terme

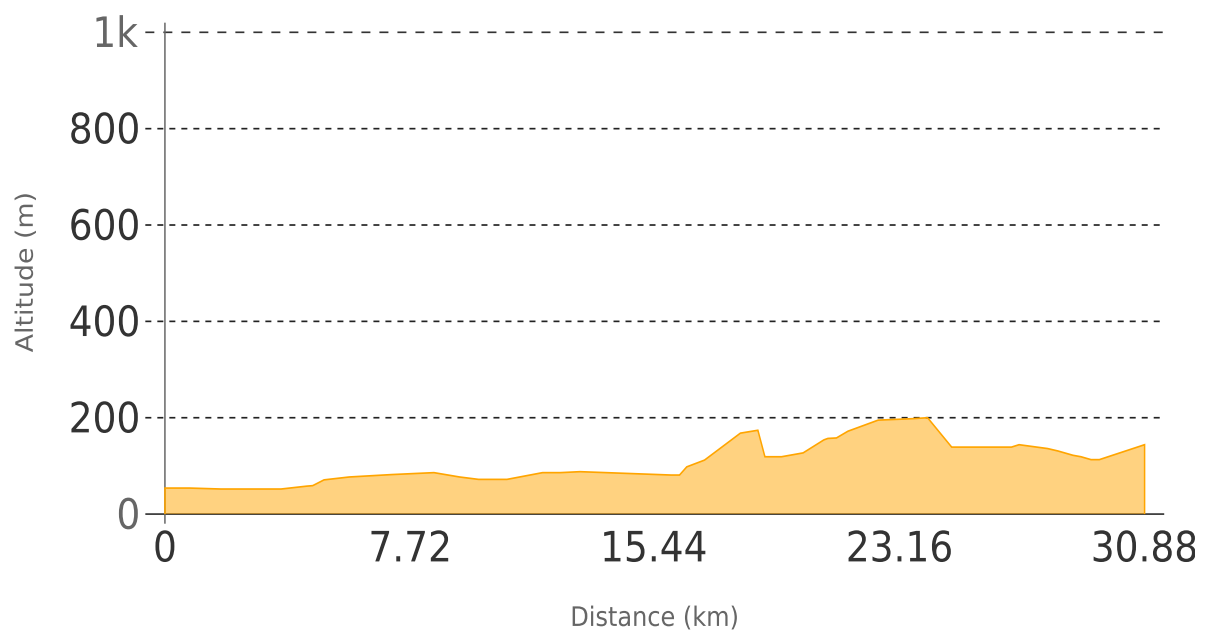
Arrivo Benevento

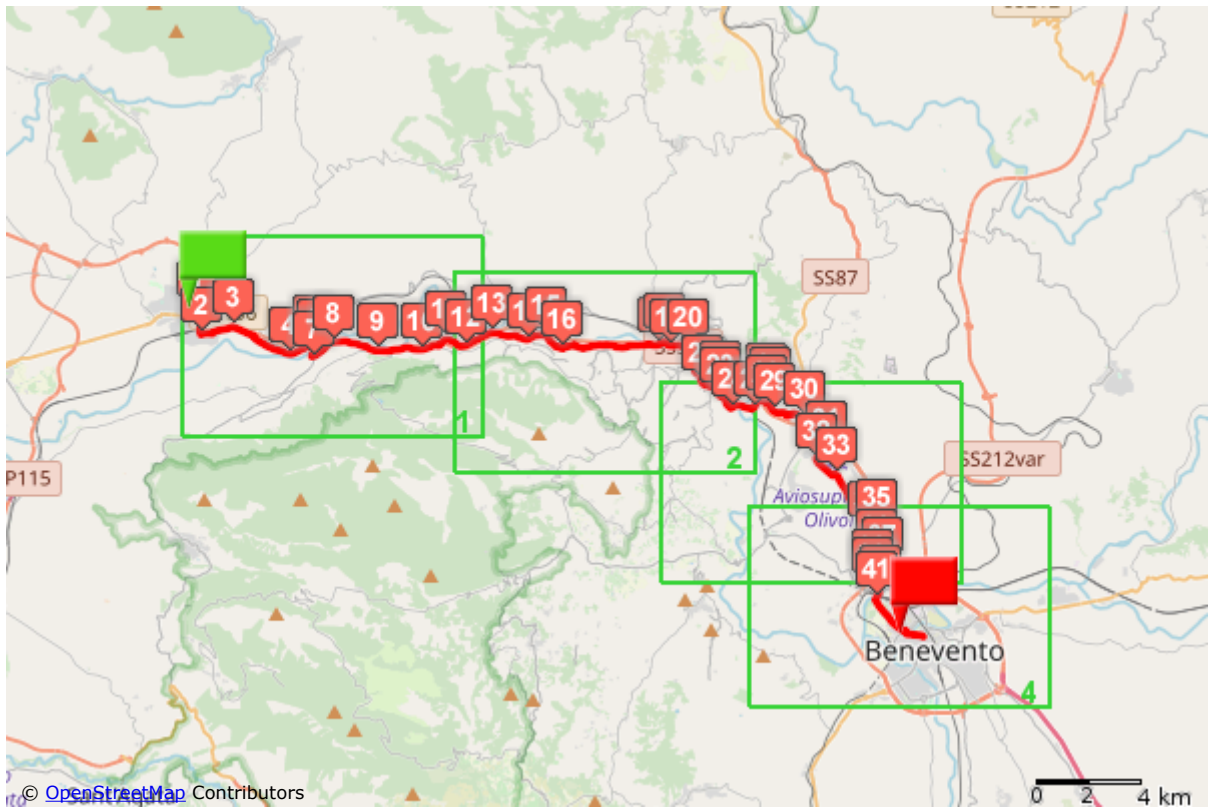
Lunghezza totale 31.4 km

Descrizione

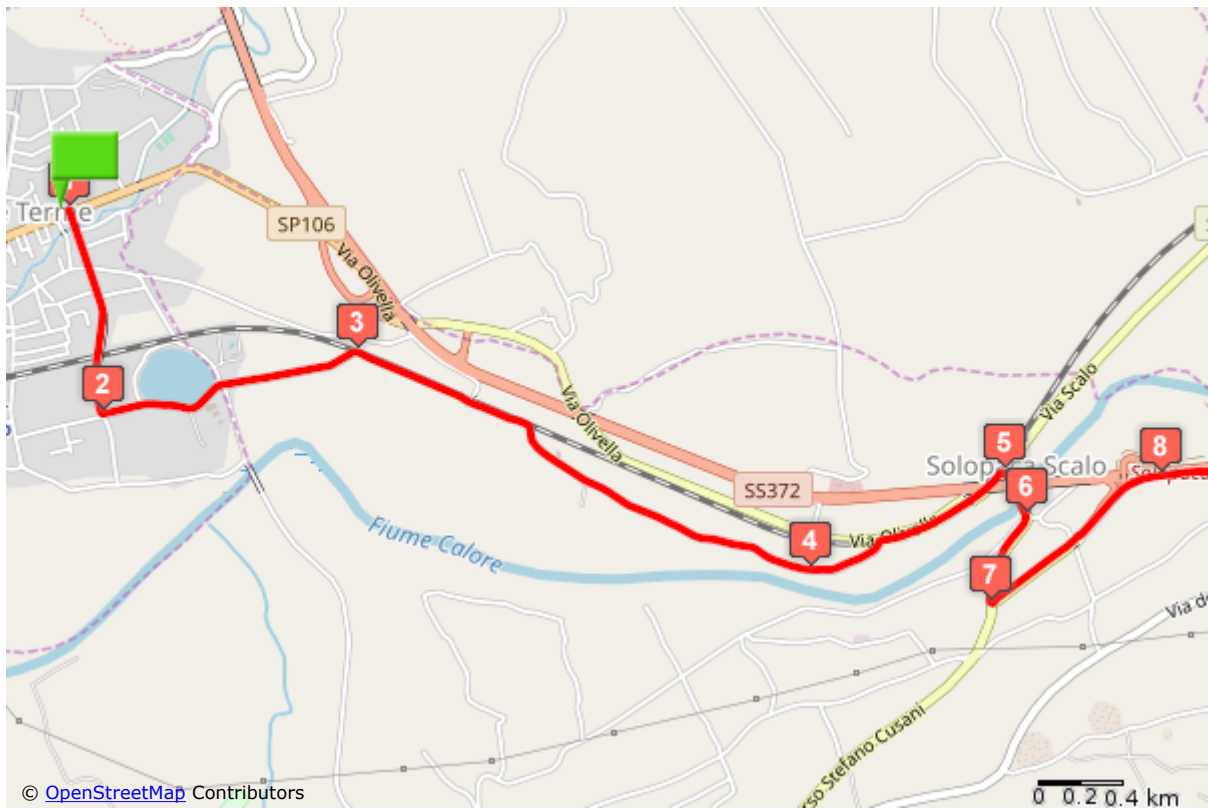
Da Telese Terme ha inizio una lunga tappa che si snoda inizialmente a valle del massiccio del Taburno costeggiando boschi e formazioni di macchia mediterranea. Il cammino prosegue inoltrandosi nella piana di Benevento il cui paesaggio agrario è dominato da seminativi, vigneti e uliveti. Di grande suggestione è l'arrivo presso il magnifico Arco di Traiano.

Profilo altimetrico





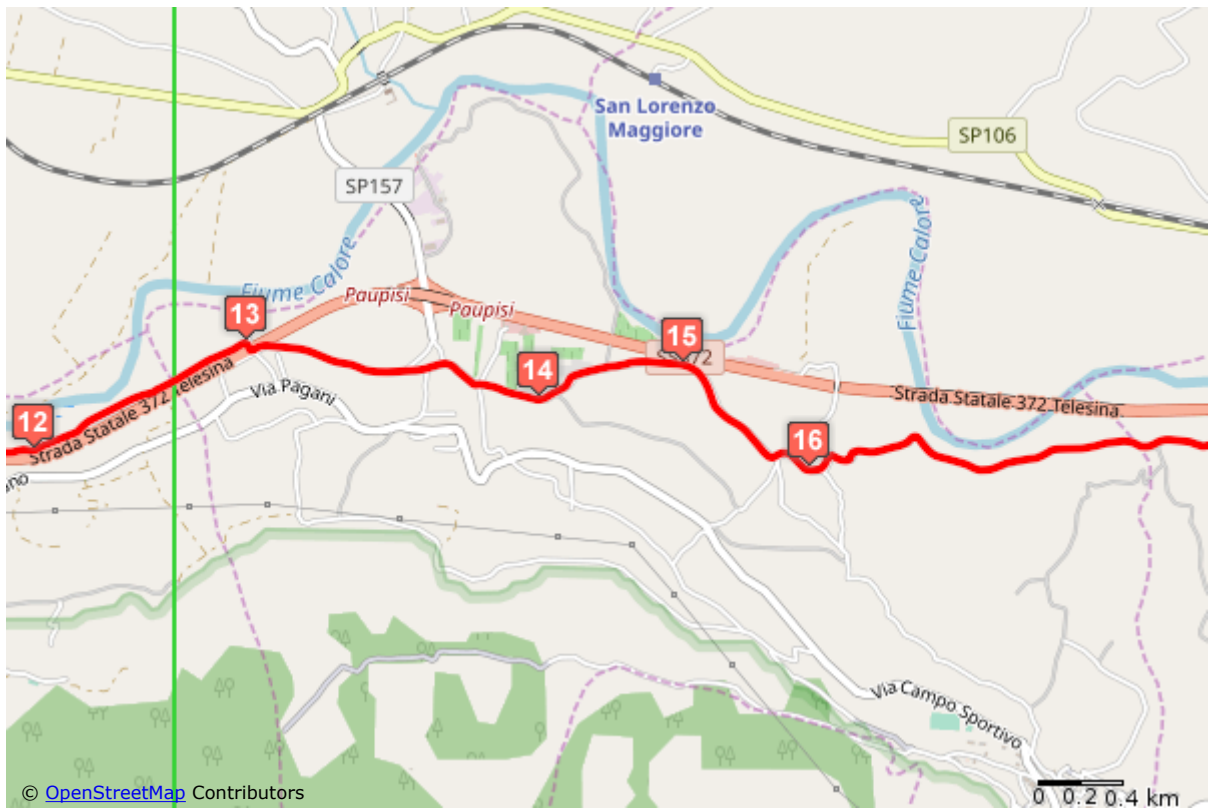
Overview map



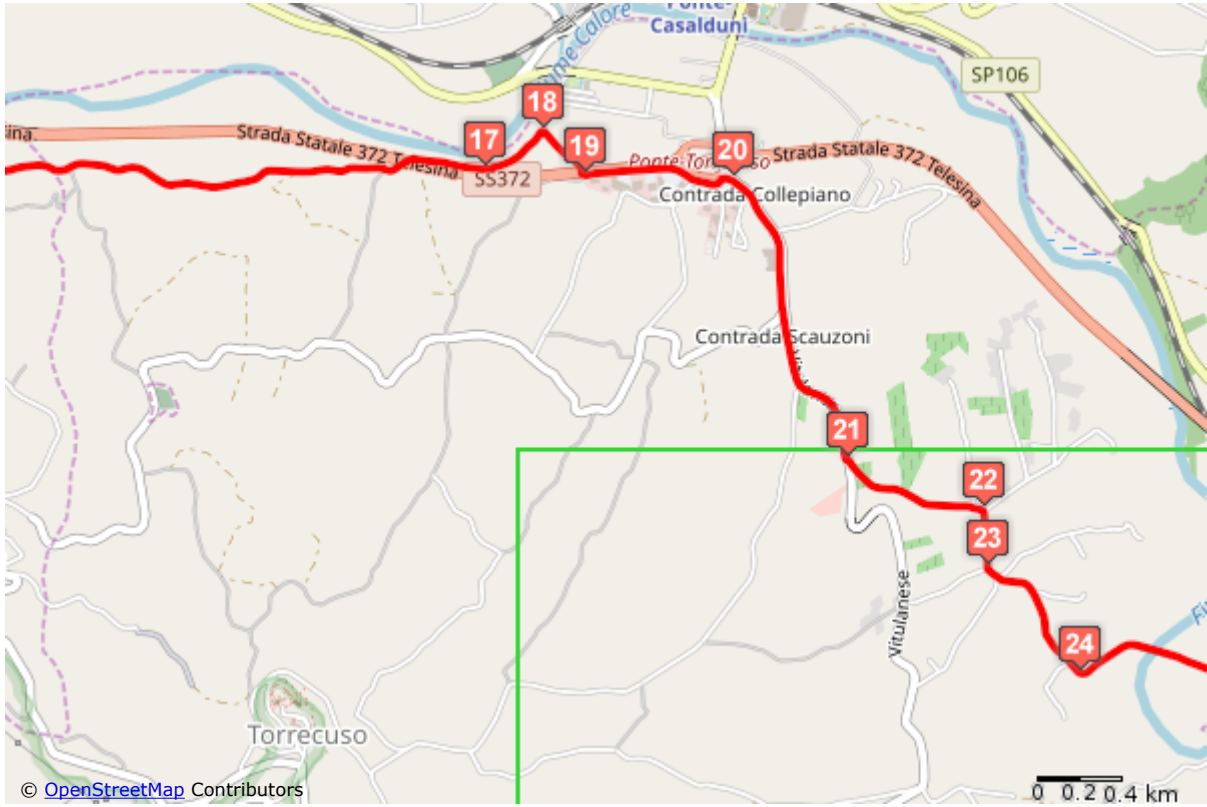
Detail map #1



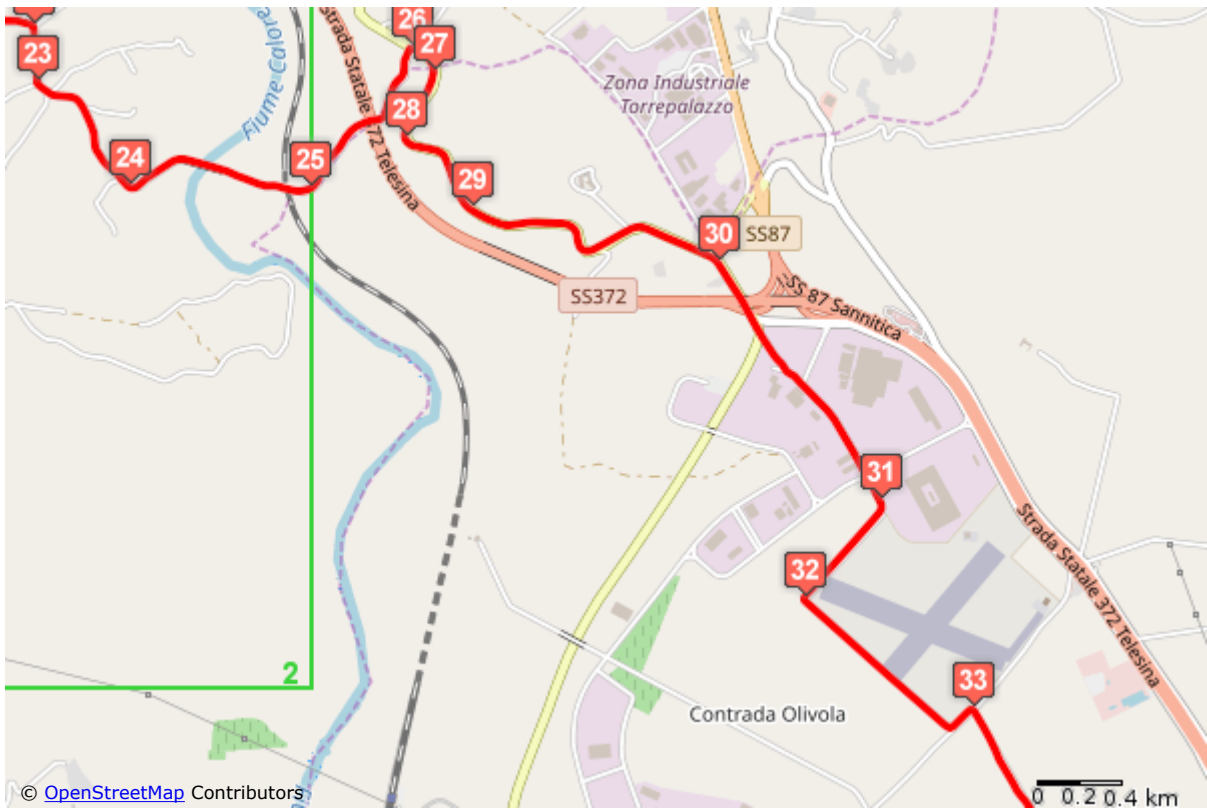
Detail map #2



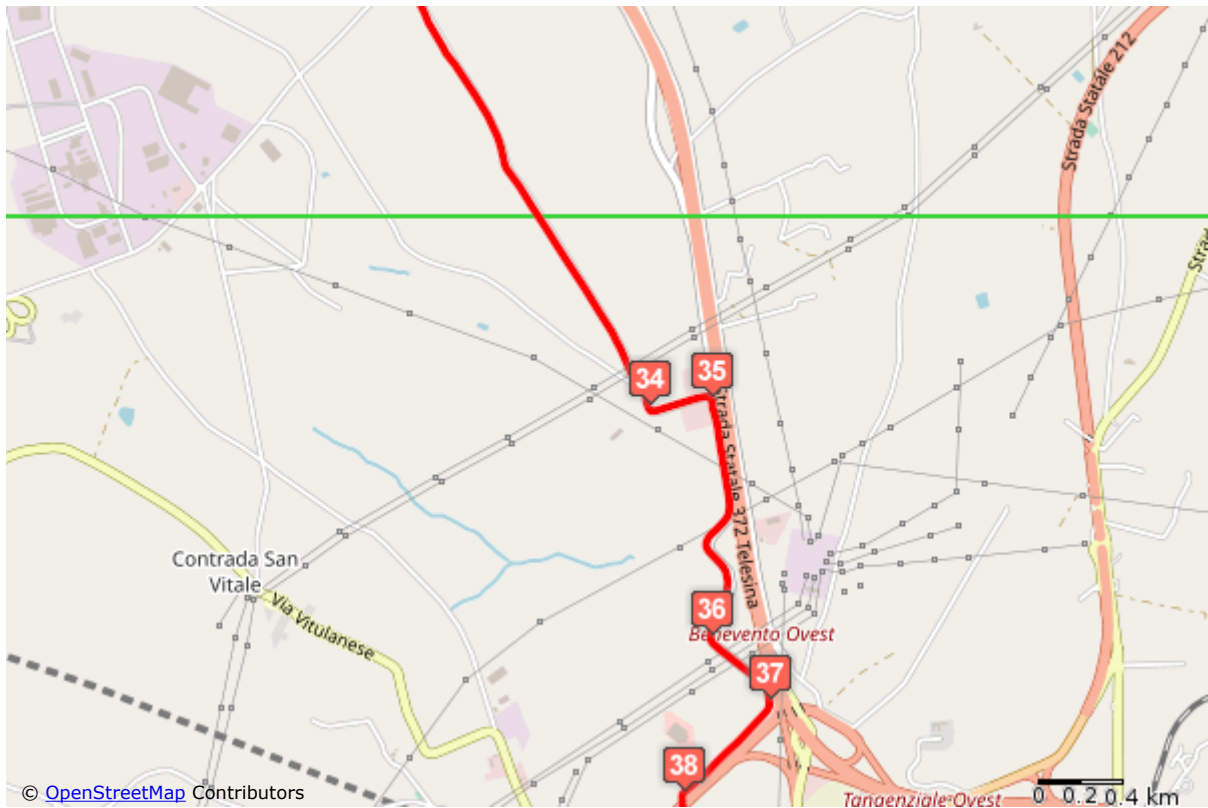
Detail map #3



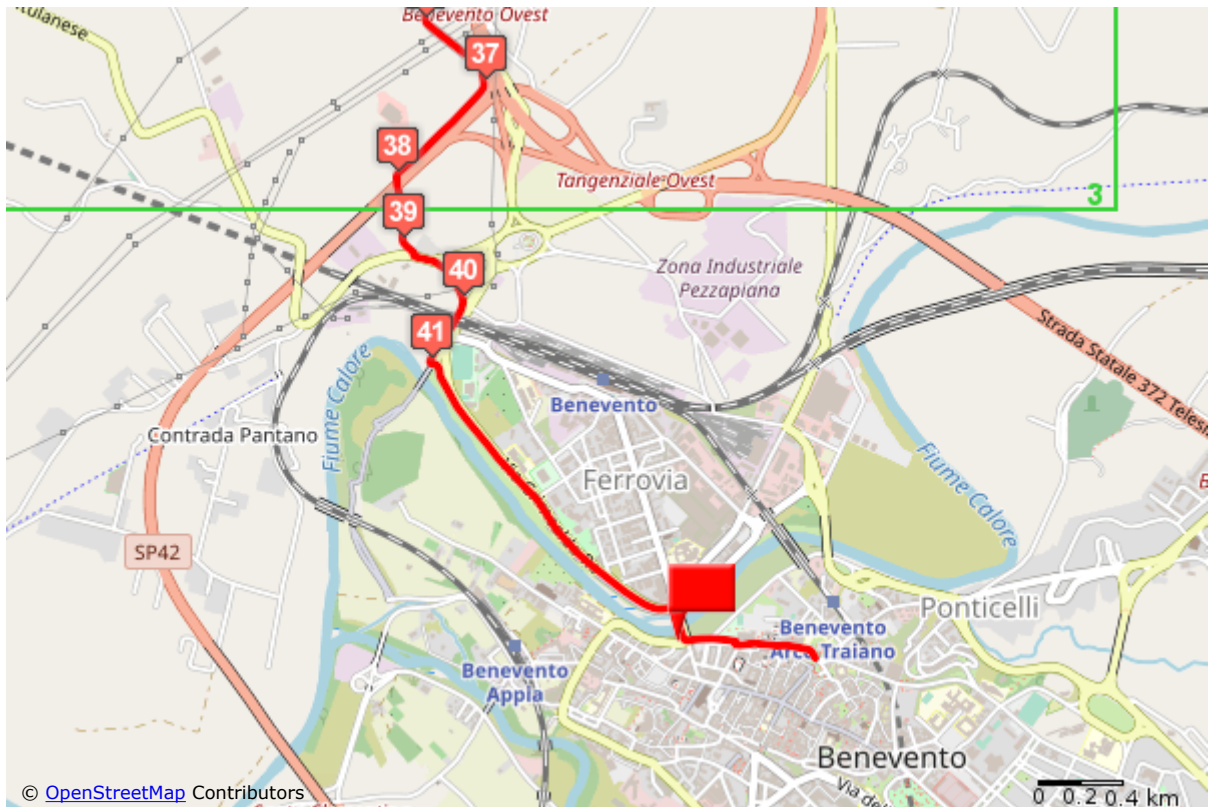
Detail map #4



Detail map #5



Detail map #6



Detail map #7