

# Tappa 33 - Da Monteriggioni a Siena

---

**Partenza** Monteriggioni, Piazza Roma

**Arrivo** Siena, Piazza del Campo

**Lunghezza totale** 20.6 km

**Come arrivare** Linea FS Empoli-Siena, stazione Castellina Scalo

## Descrizione

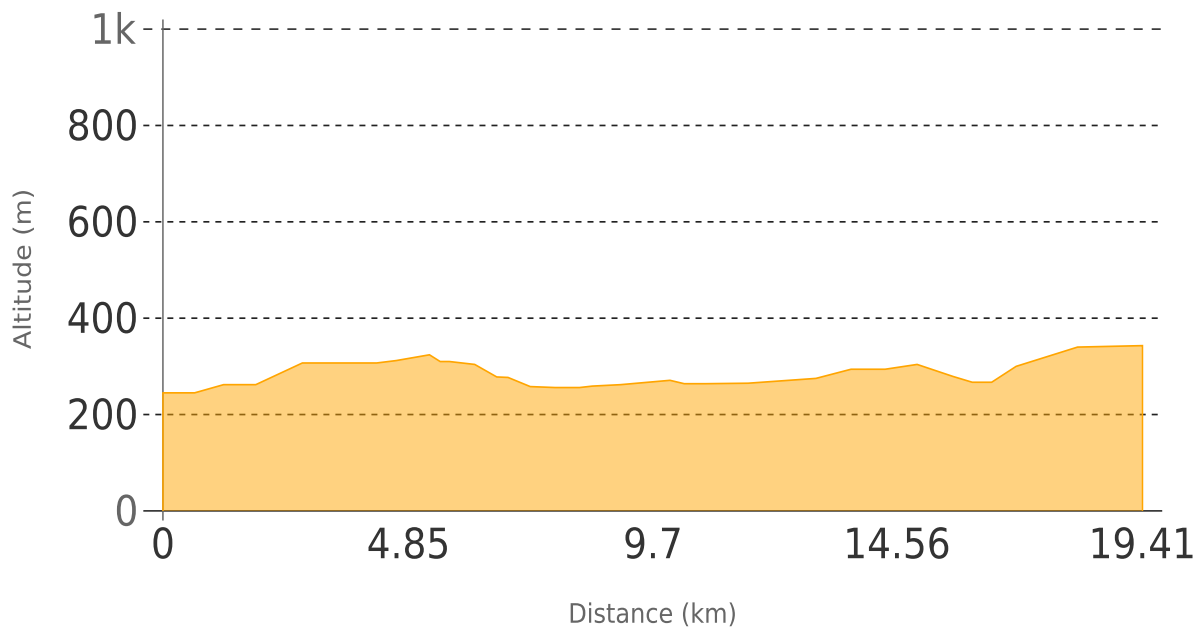
Lasciatoci alle spalle il centro storico di Monteriggioni, percorriamo le strade bianche della montagna senese verso Cerbaia, antico borgo medievale; oggi in stato di abbandono.

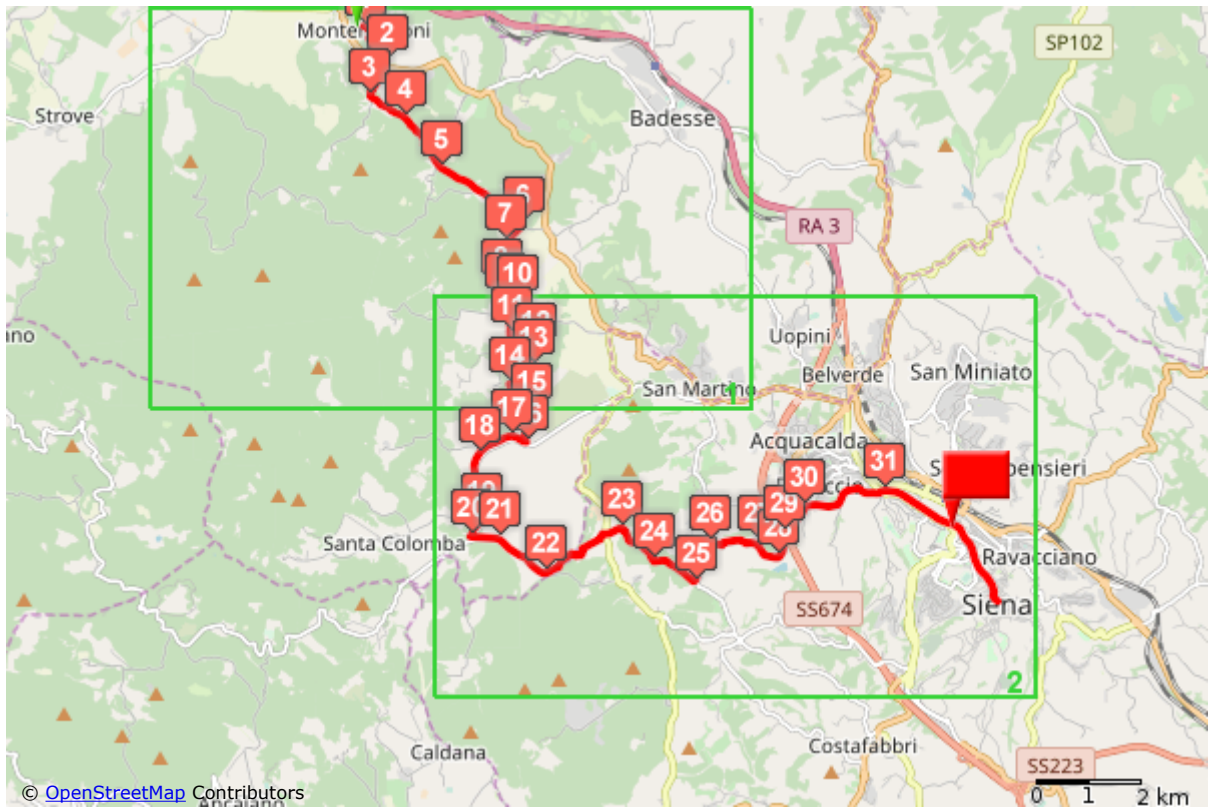
Percorriamo la boscaglia fino ai castelli della Chiocciola e di Villa, prima di scendere nell'alveo bonificato di Pian del Lago. Quindi attraversiamo il bosco dei Renai prima di arrivare a Porta Camollia, tradizionale accesso francigeno a Siena.

La tappa, relativamente breve e facile, è resa complicata dalla totale mancanza d'acqua e di punti di ristoro.

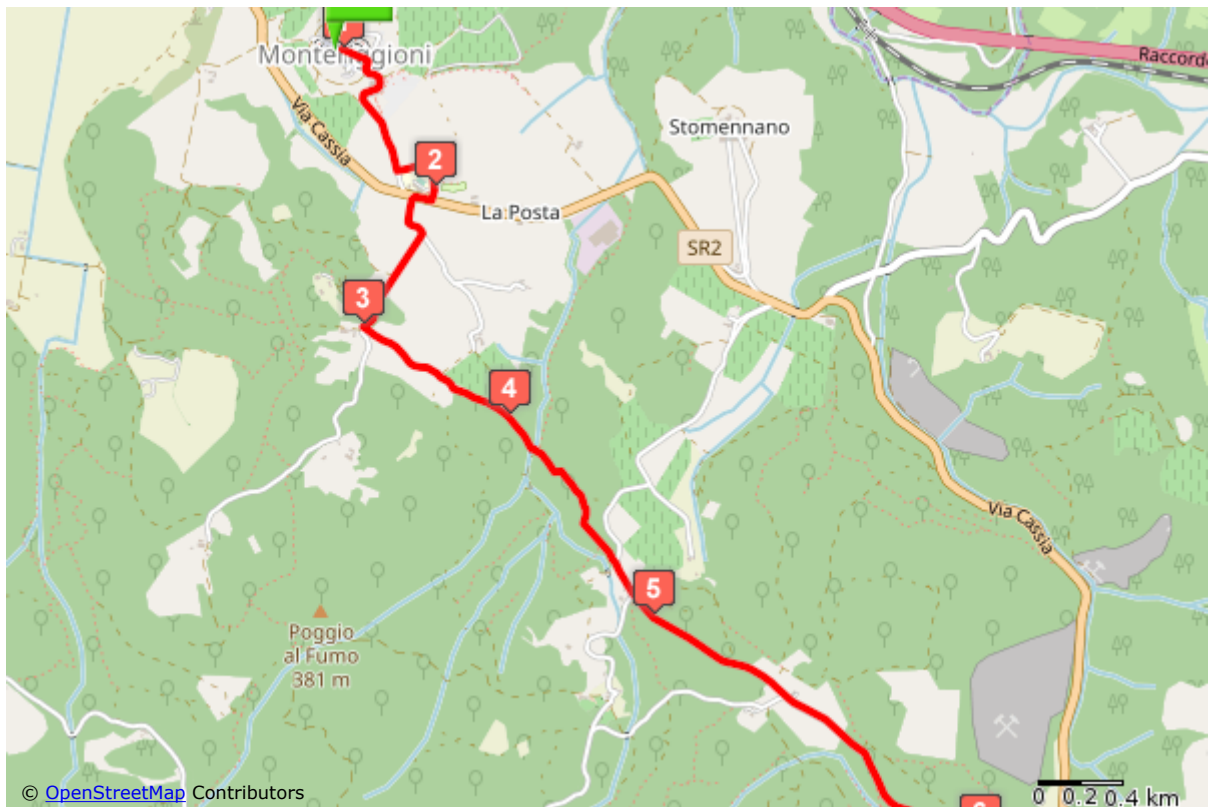
## Profilo altimetrico

---

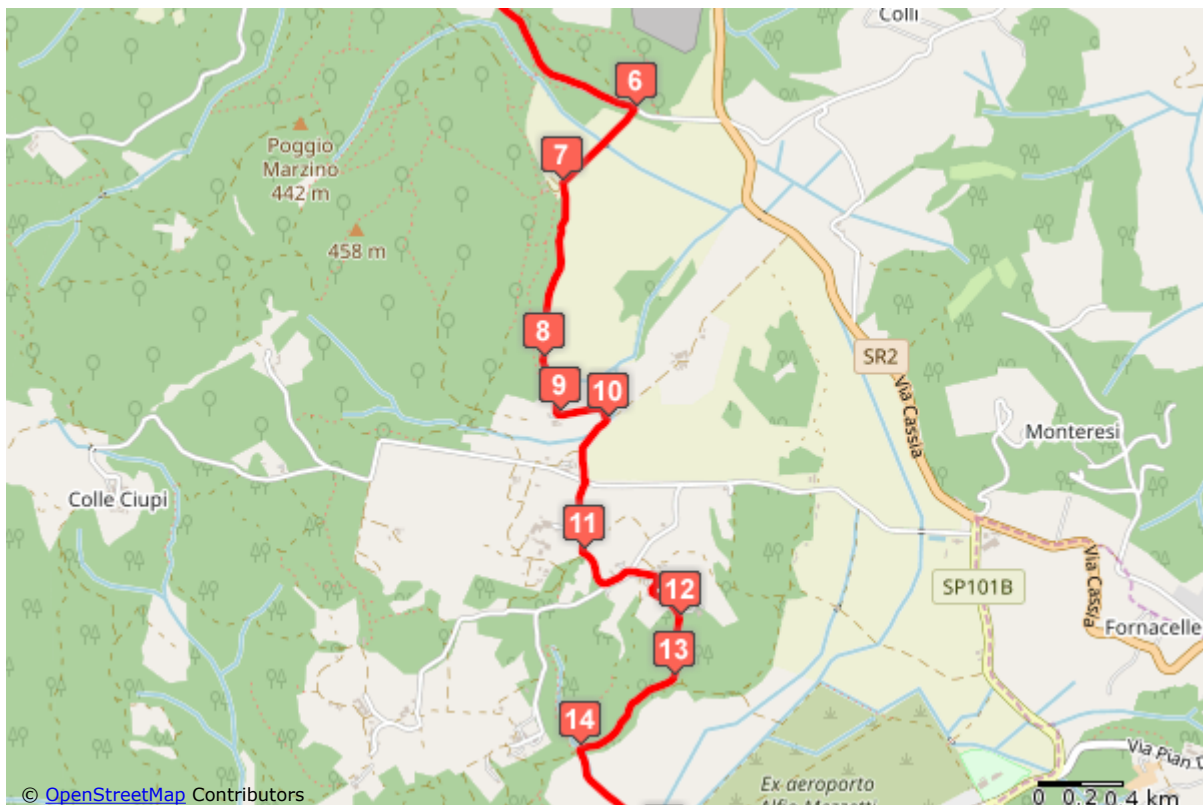




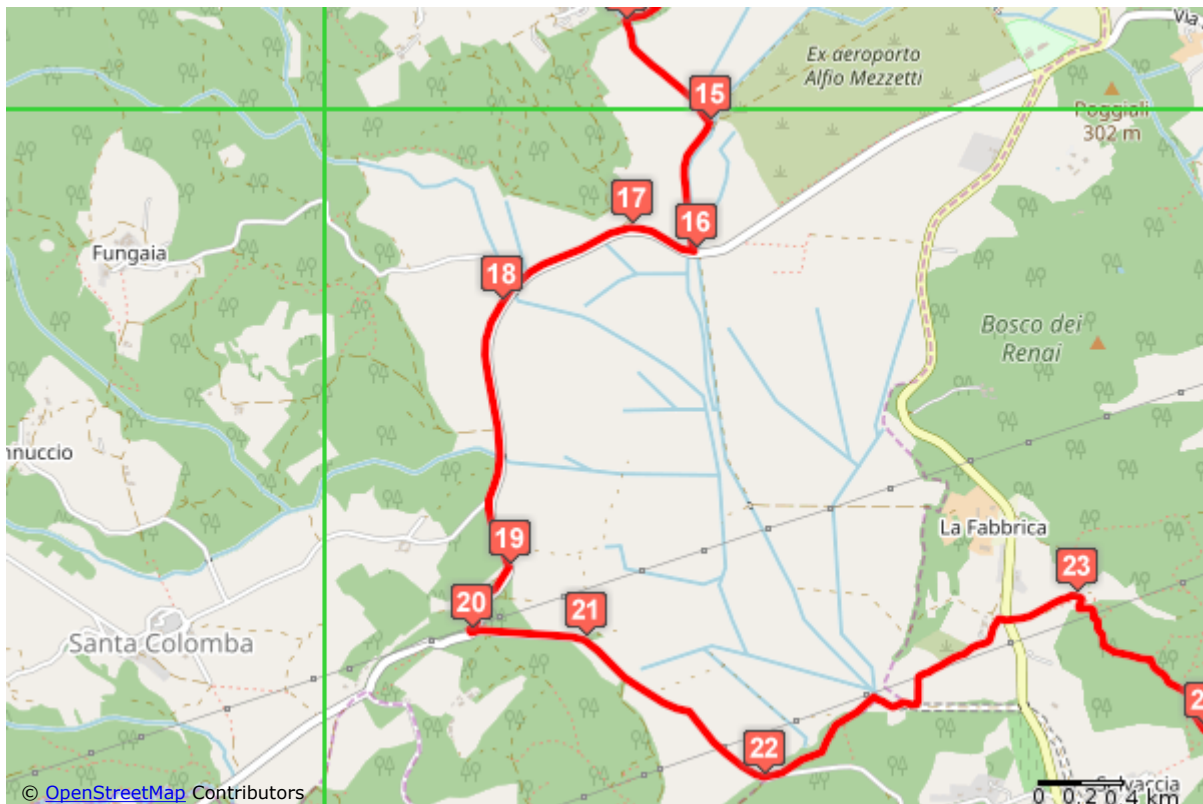
Overview map



Detail map #1



Detail map #2

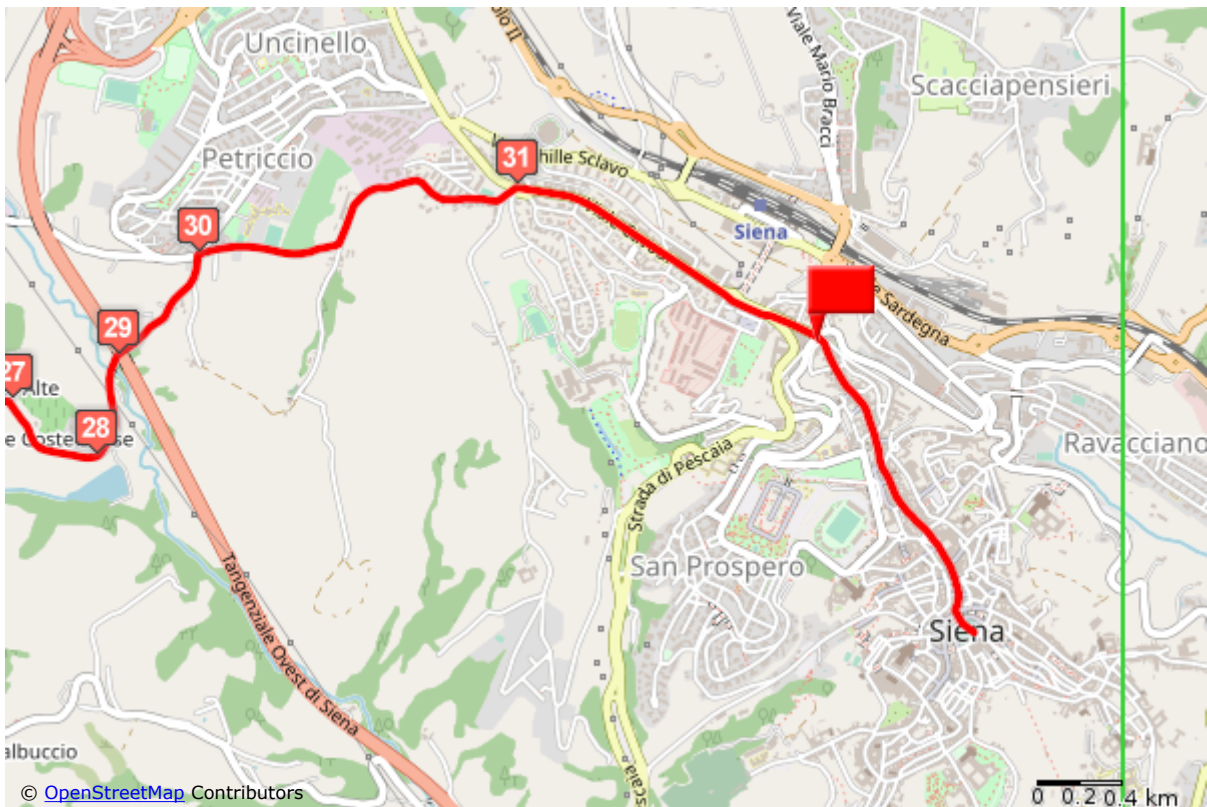


Detail map #3





Detail map #4



Detail map #5