

VFF42 - De Bucey-lès-Gy à Cussey-sur-l'Ognon

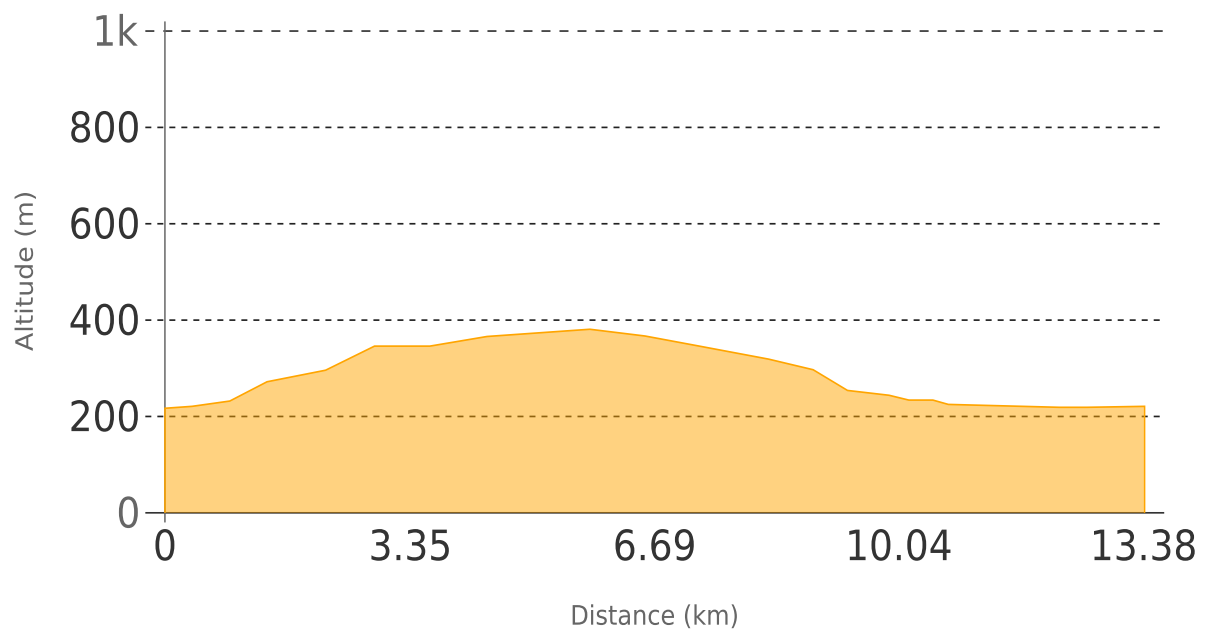
Longueur totale 14.6 km

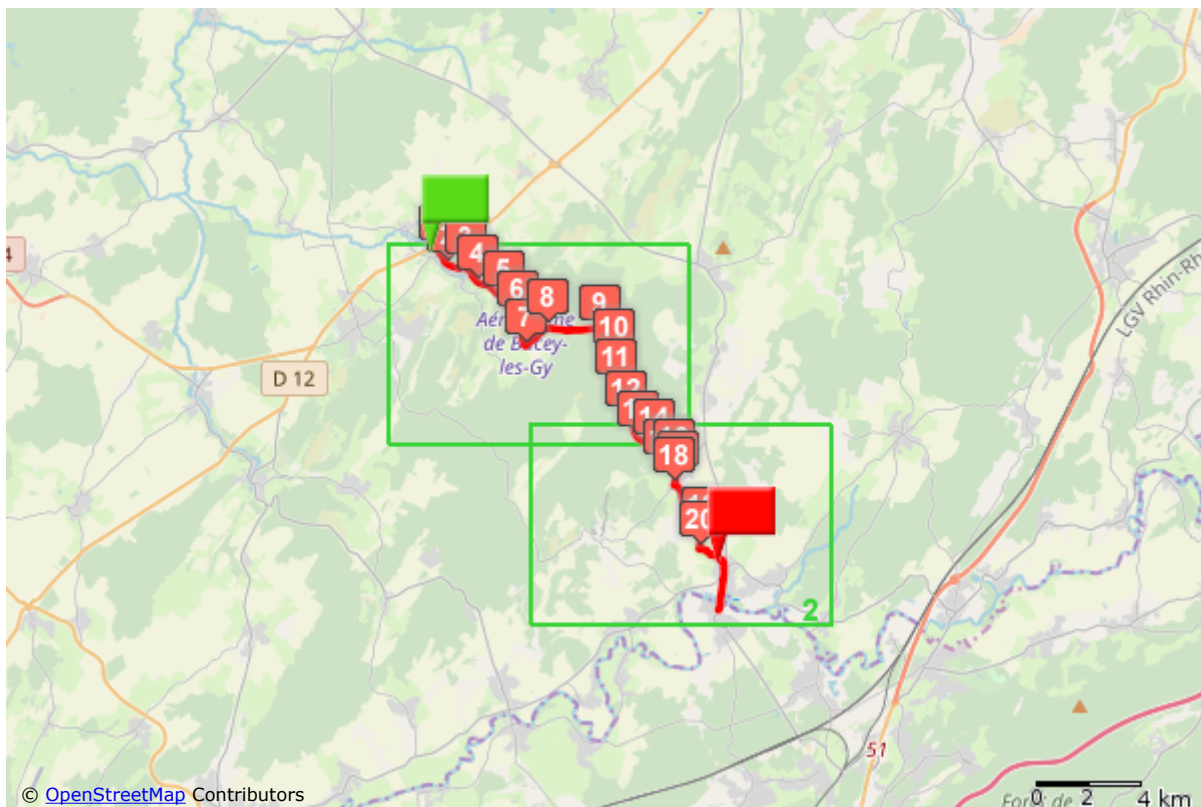
Description

Bucey-lès-Gy est une commune labellisée « Cités de Caractères de Bourgogne-Franche-Comté » avec un patrimoine bâti et naturel très riche.

Dès la sortie du village vous montez vers une magnifique forêt qui vous mène aux villages de Montboillon et Étuz avec son très beau lavoir. Ce sont les derniers kilomètres en Haute-Saône.

Diagramme de l'élévation

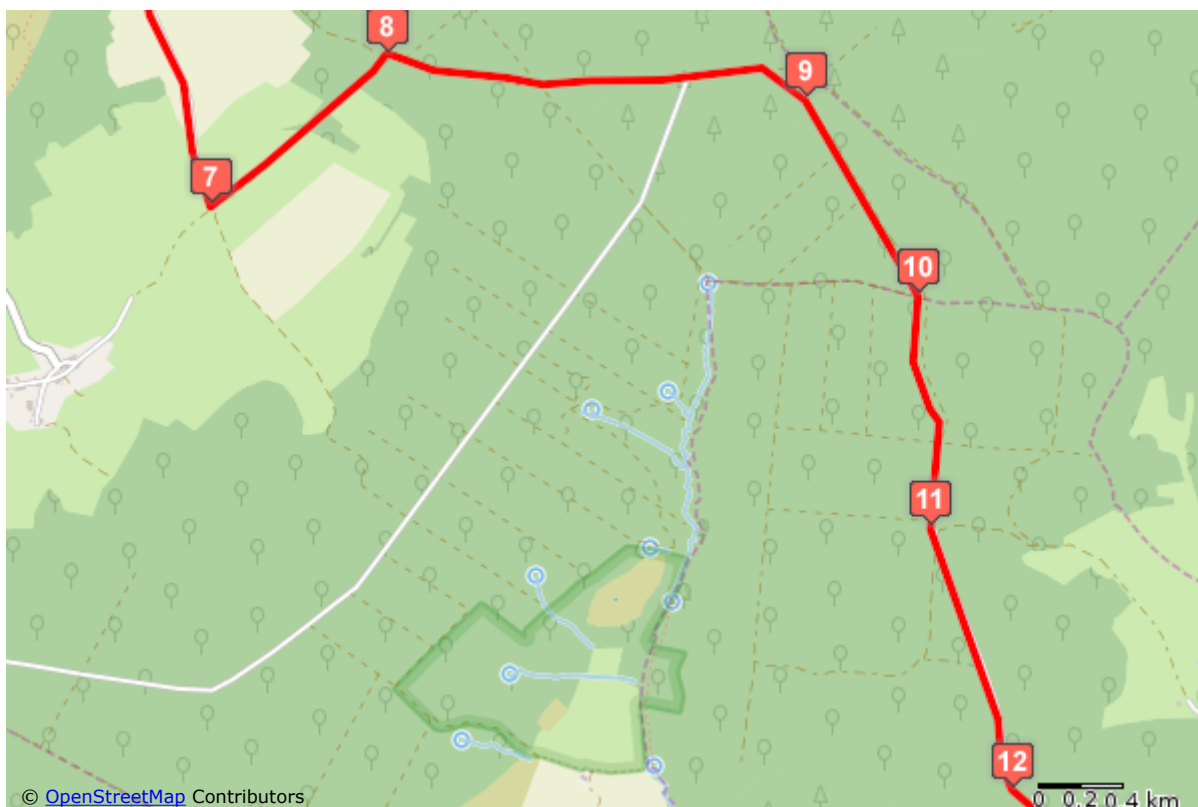




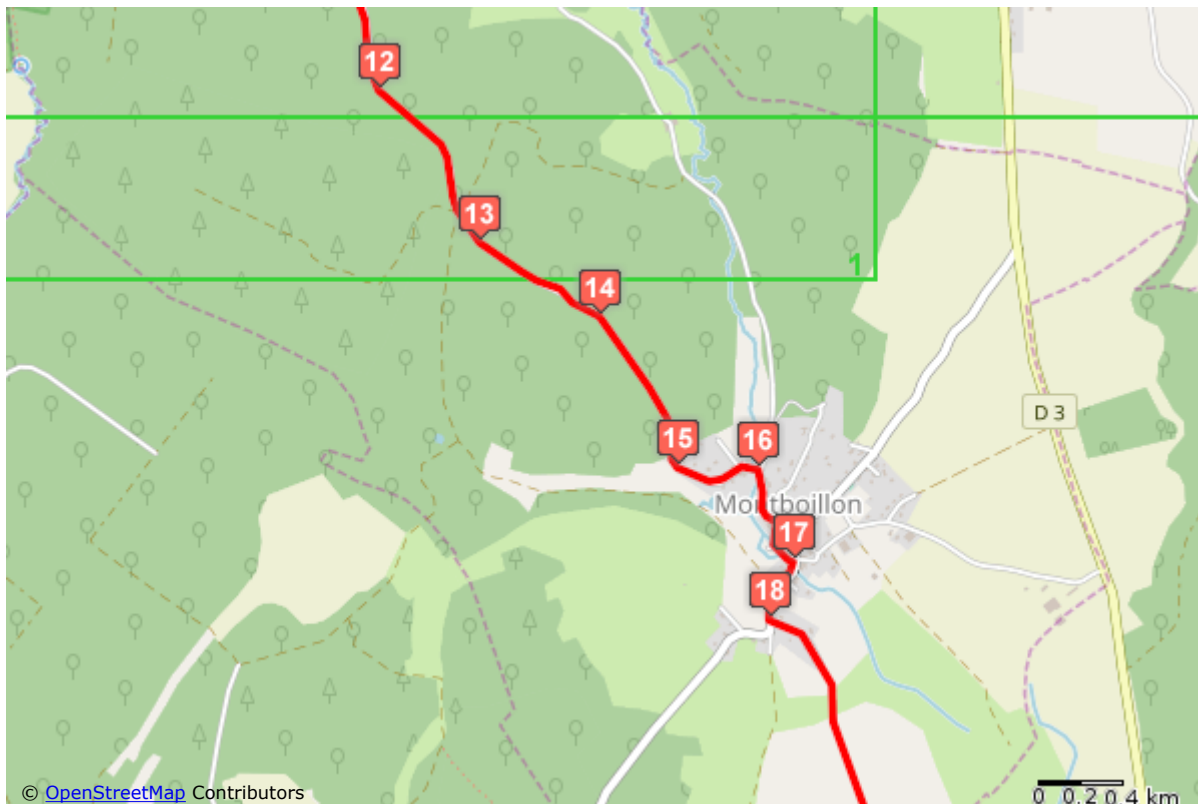
Carte générale



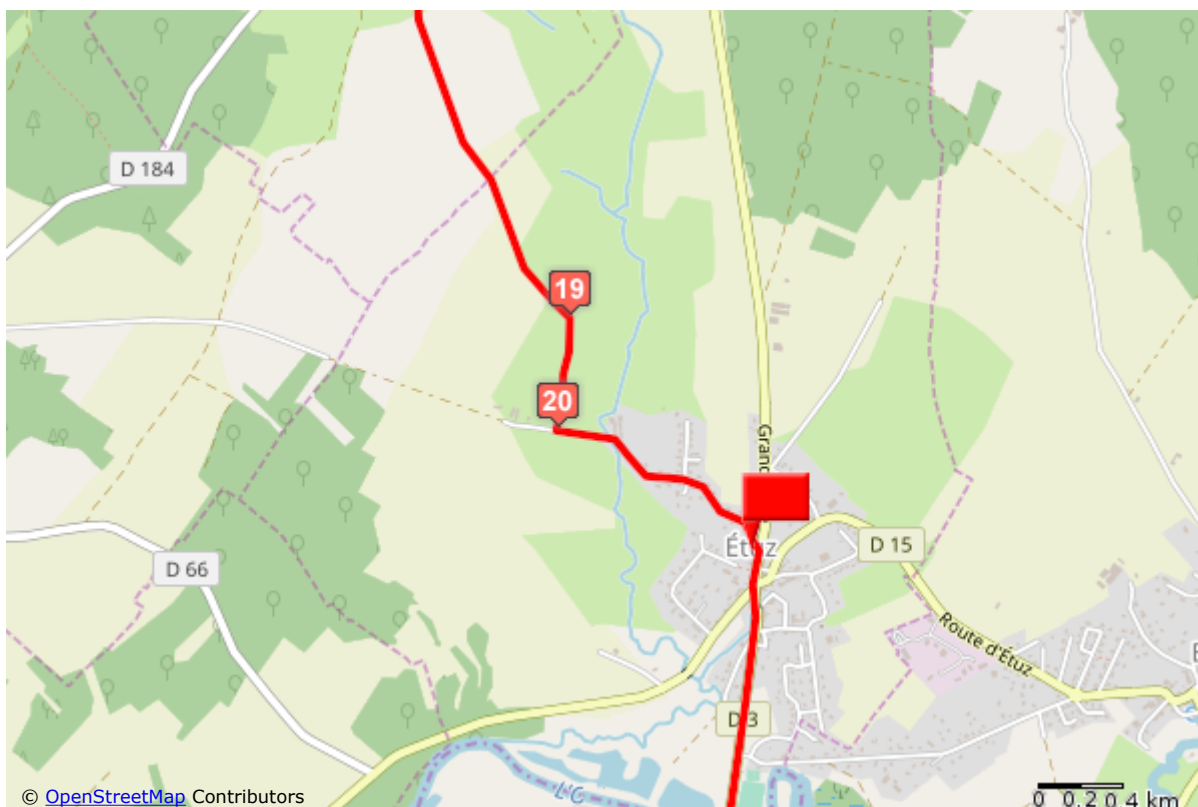
Carte détaillée1



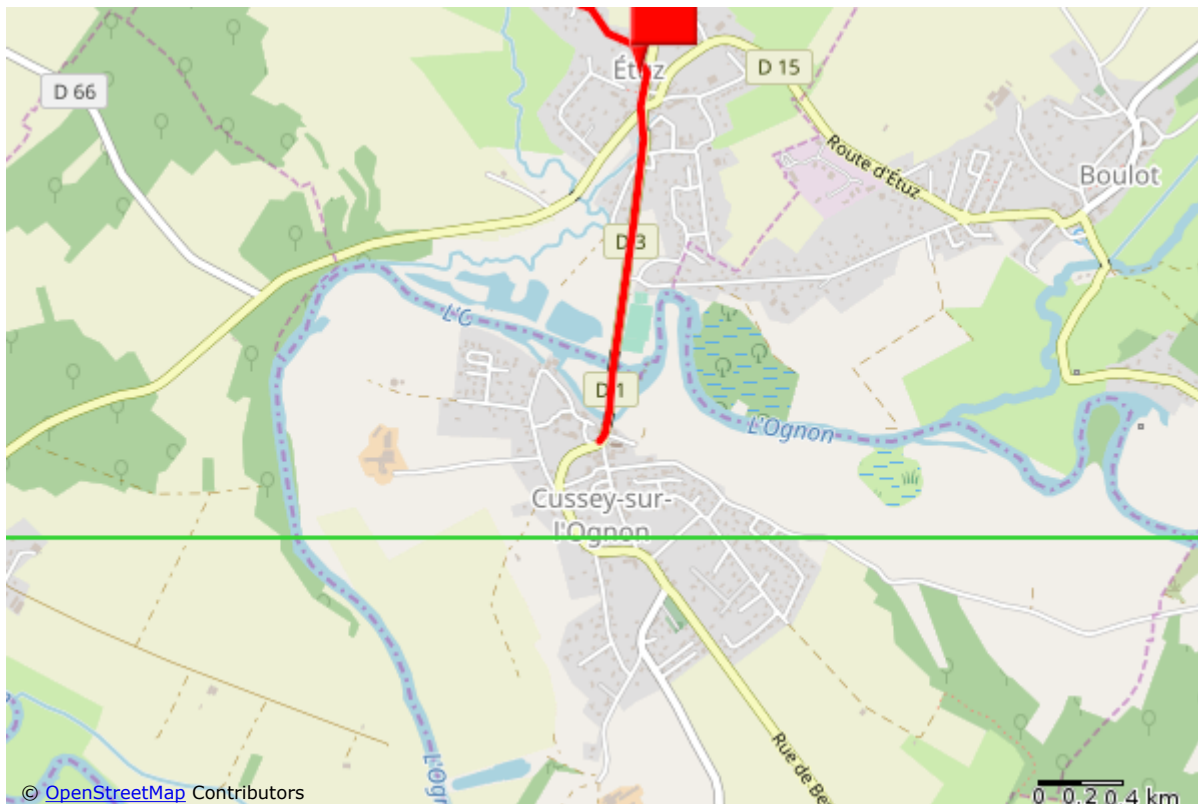
Carte détaillée2



Carte détaillée3



Carte détaillée4



Carte détaillée5